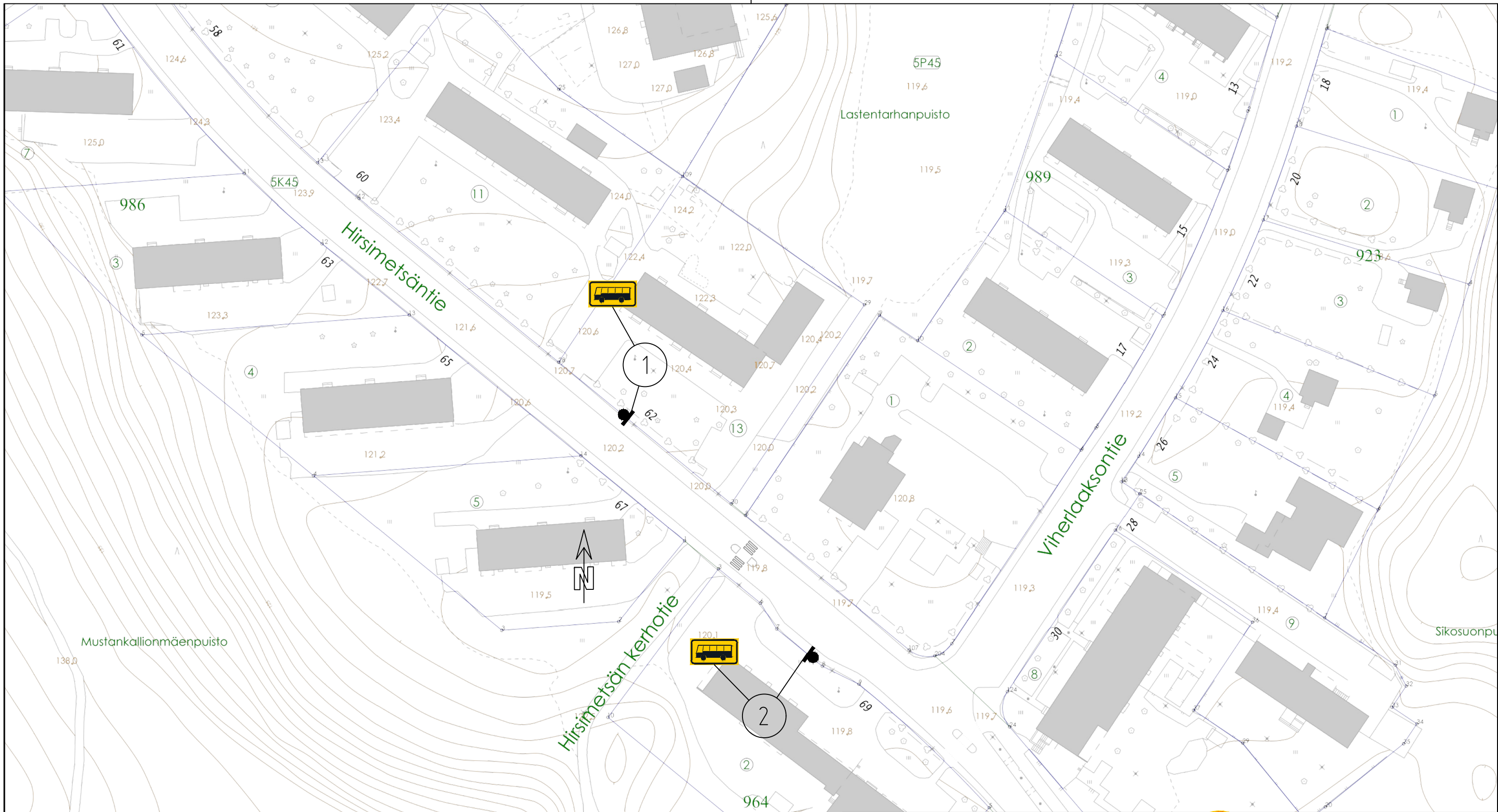


Nro	Symboli	Merkin nro.	Merkin koko	Kalvo	Määrä	Huomiot
1		E6	N	R1	1	uusi
2		D6 H23.2 H9.1b	N N N	R1 R1 R1	1 1 1	korvaa vanhan nykyinen säilyy uusi
3		E1	N	R2	1	korvaa vanhan, näkyvyys varmistettava
4		E1	N	R2	1	korvaa vanhan, näkyvyys varmistettava
5		E6	N	R1	1	uusi

Kohteen nimi: <b>Linja-autopysäkki muutokset 2026</b> Hirsimetsäntie välillä Katajakatu - Kivimäentie		Kaupunginosatunnus: 5 KIVERIÖ
Suunnitelmalaji: Liikenteenohjaussuunnitelma		Hyväksymispäivä:
LAHDEN KAUPUNKI, KAUPUNKIYMPÄRISTÖN PALVELUALUE KAUPUNKITEKNIikka		Suunnittelija: Sari Markkula
Suunnitelman päivämäärä: 21.4.2026 Pirkko-Leena Jakonen		Mittakaava: 1:1000
		Piirustusnumero: 2026-7-151-Li



Nro	Symboli	Merkin nro.	Merkin koko	Kalvo	Määrä	Huomiot
1		E6	N	R1	1	uusi
2		E6	N	R1	1	uusi

Kohteen nimi:

**Linja-autopysäkki muutokset 2026**  
Hirsimetsäntie välillä Tunnelikatu - Viharlaaksontie

Suunnitelmalaji:  
Liikenteenohjaussuunnitelma

LAHDEN KAUPUNKI, KAUPUNKIYMPÄRISTÖN PALVELUALUE  
KAUPUNKITEKNIikka

Suunnitelman päivämäärä: 21.4.2026

Pirkko-Leena Jakonen

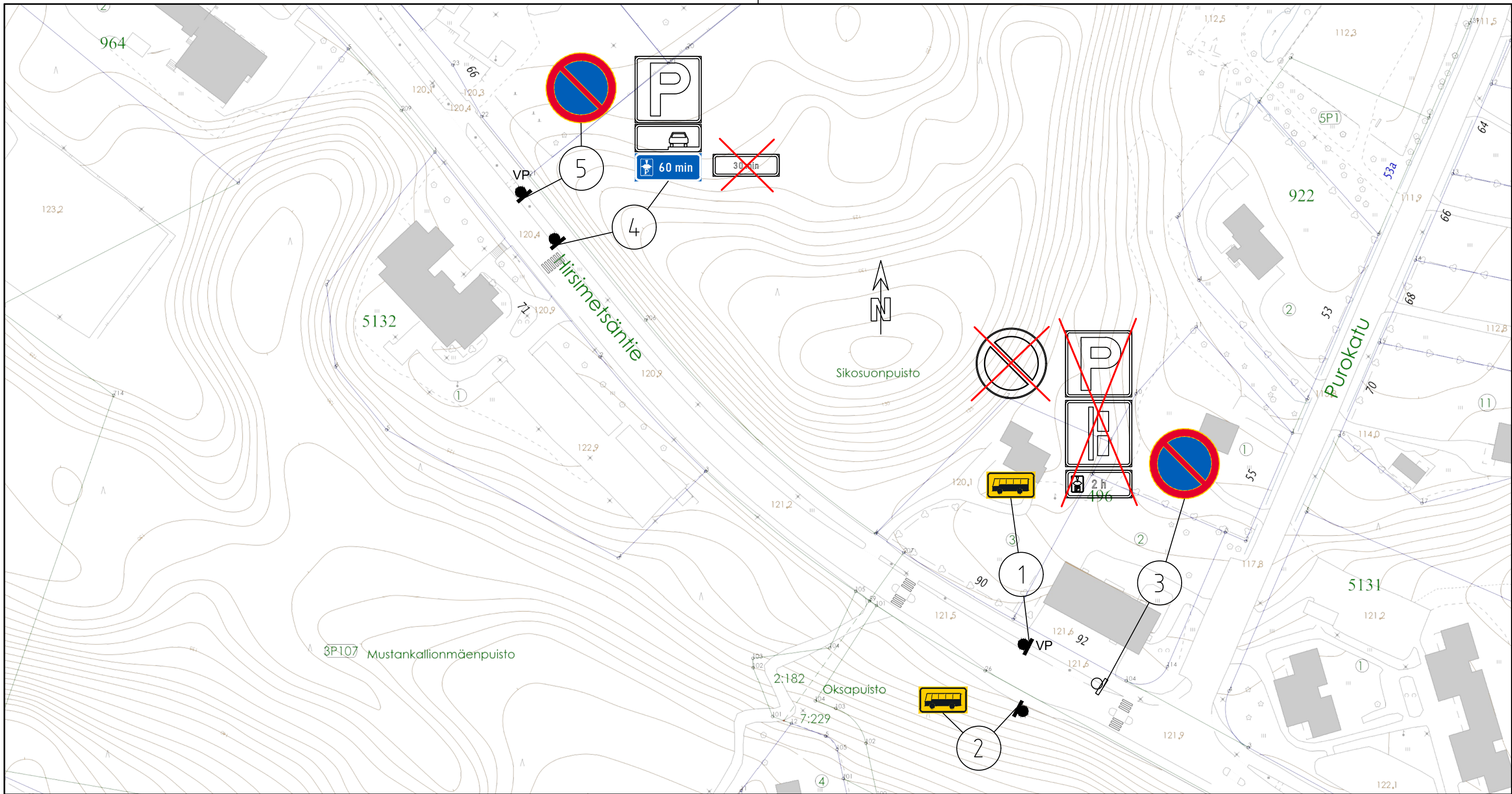
Kaupunginosatunnus:  
5 KIVERIÖ

Hyväksymispäivä:

Suunnittelija:  
Sari Markkula

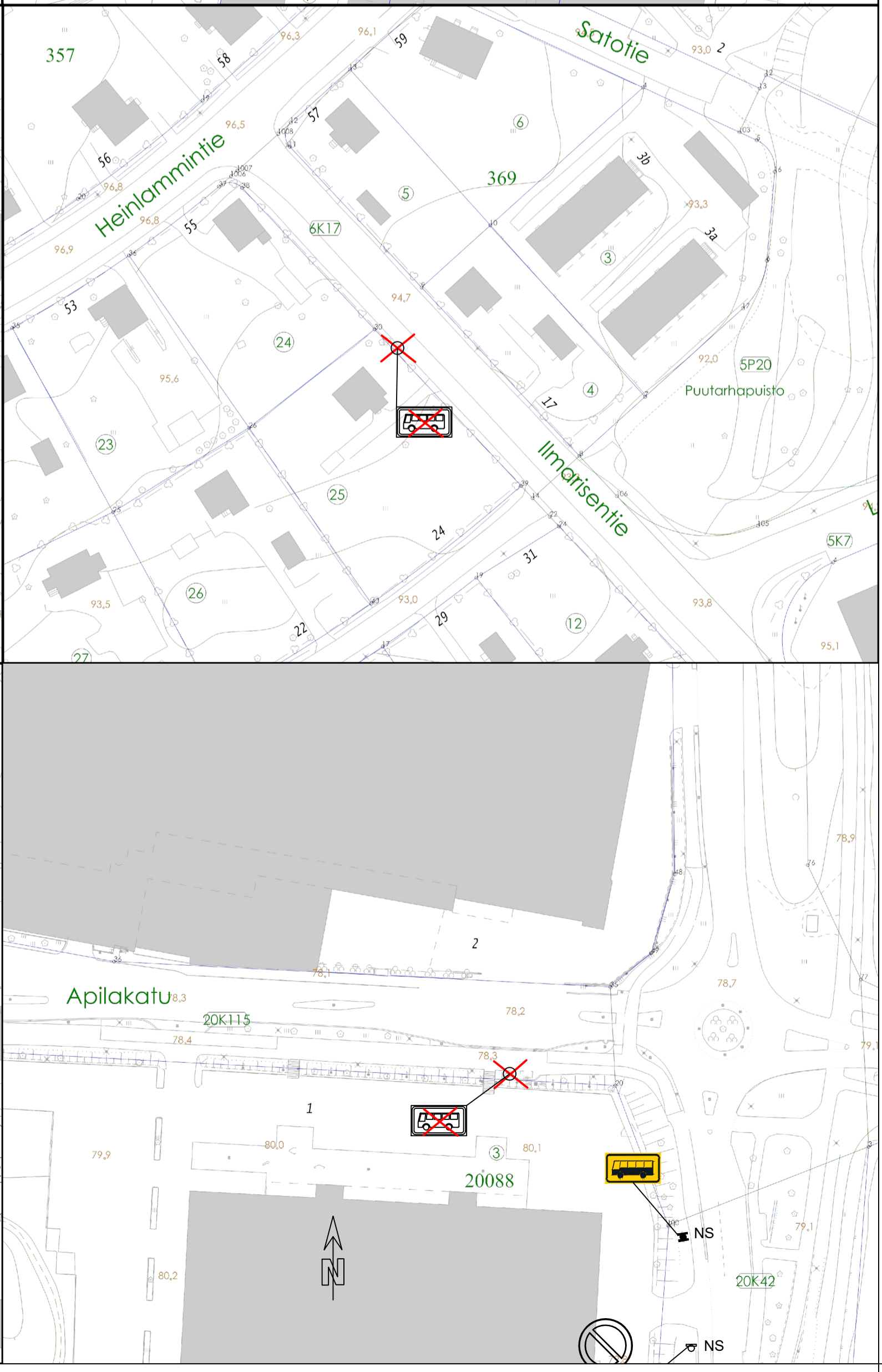
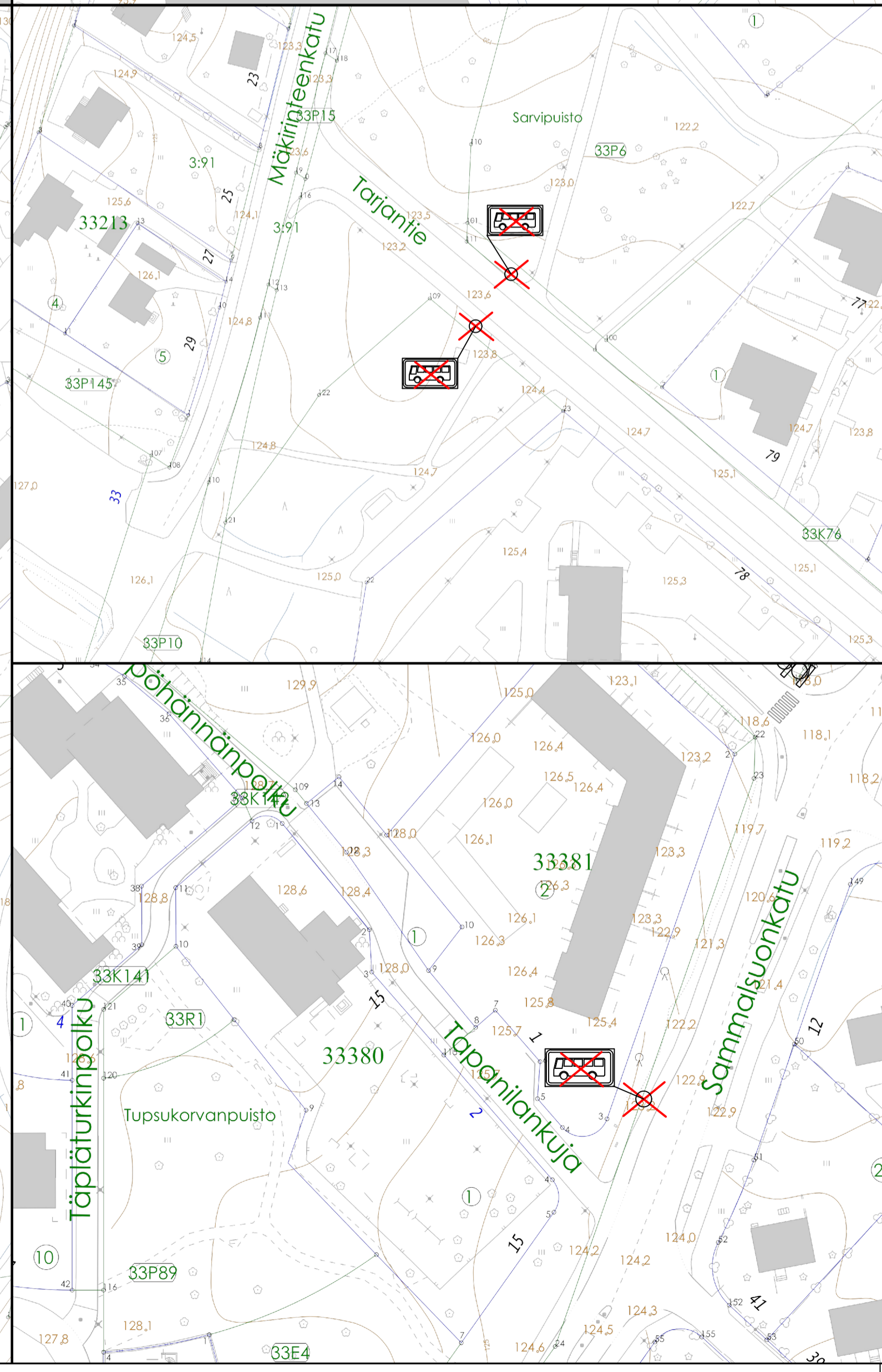
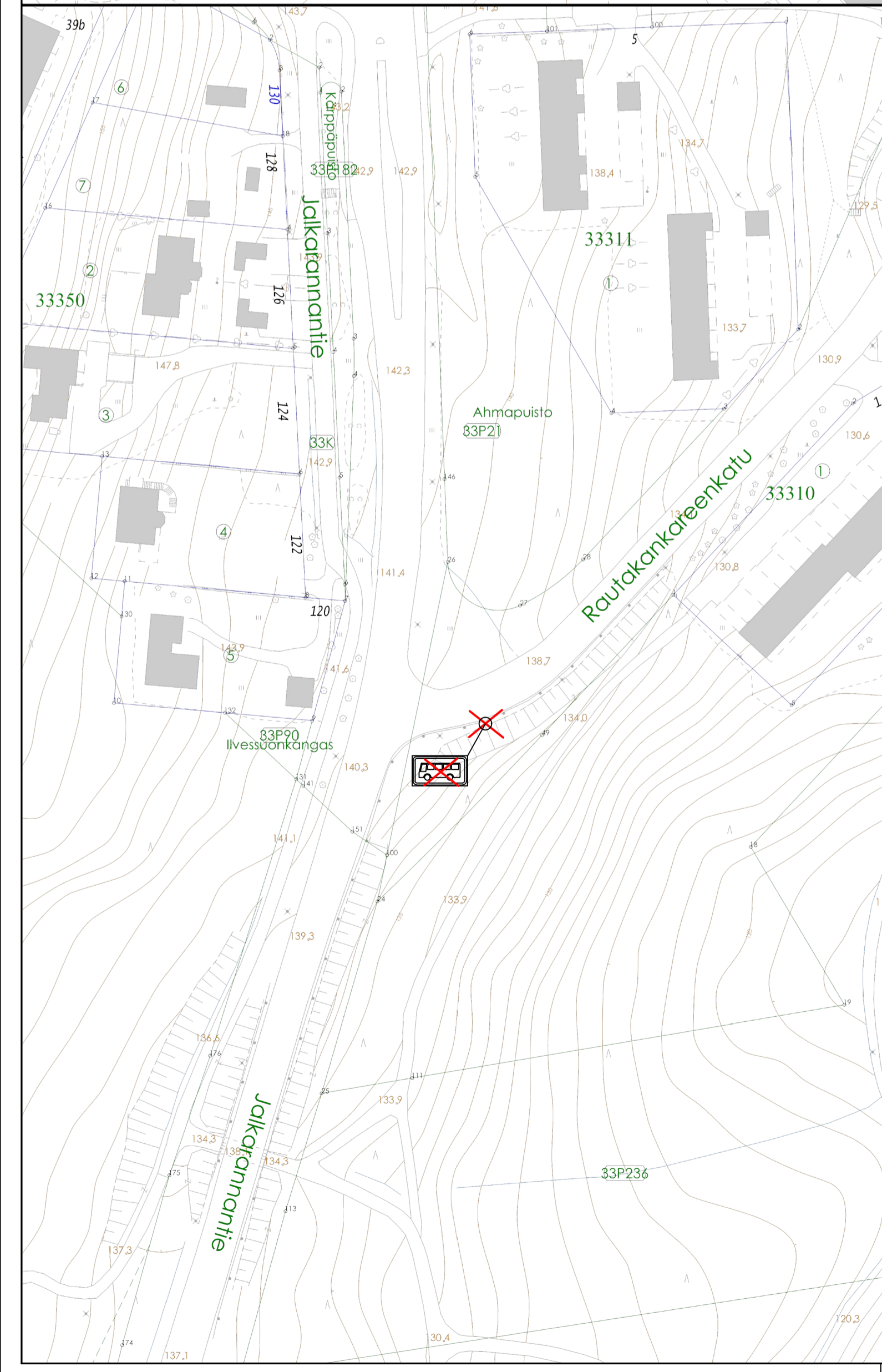
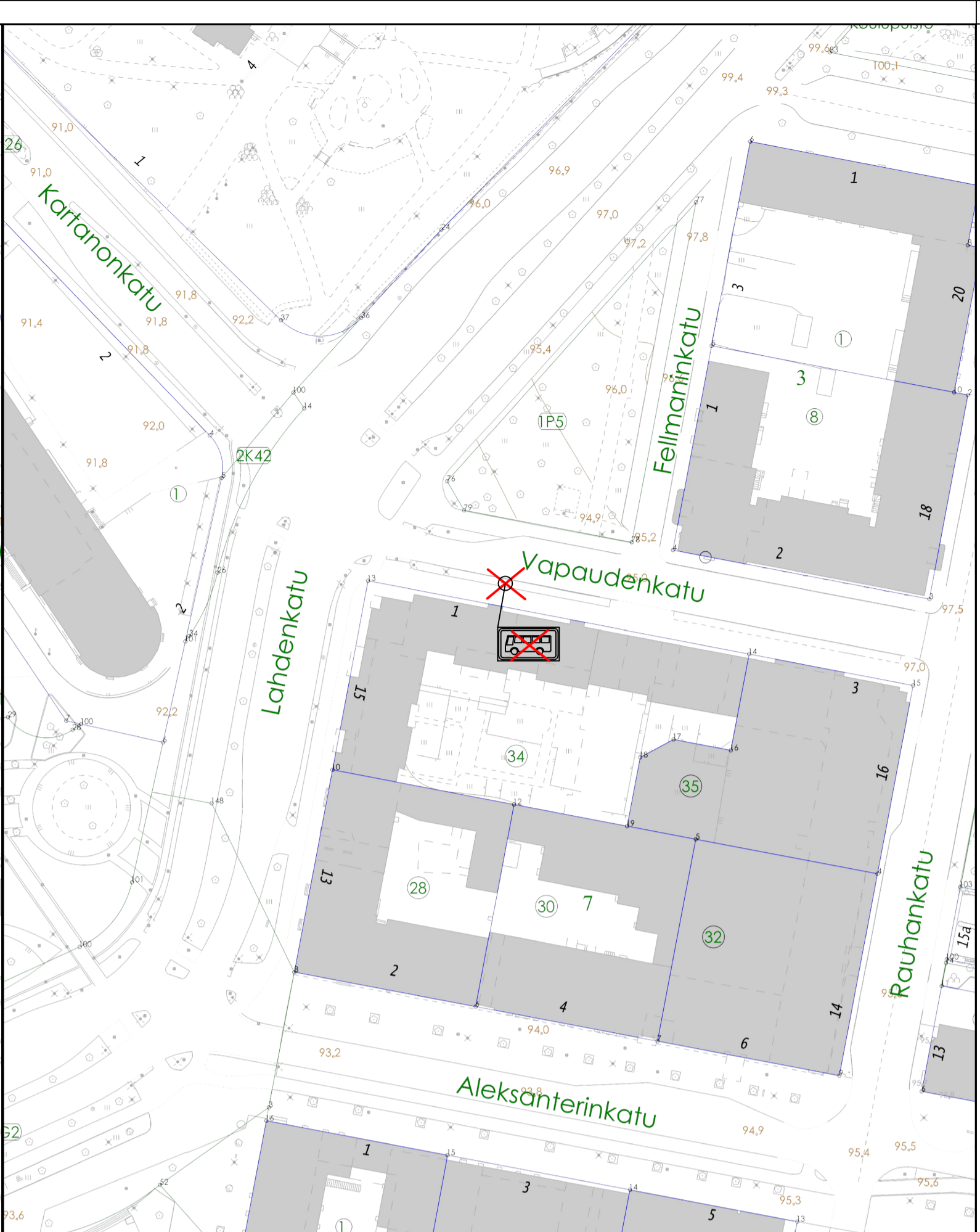
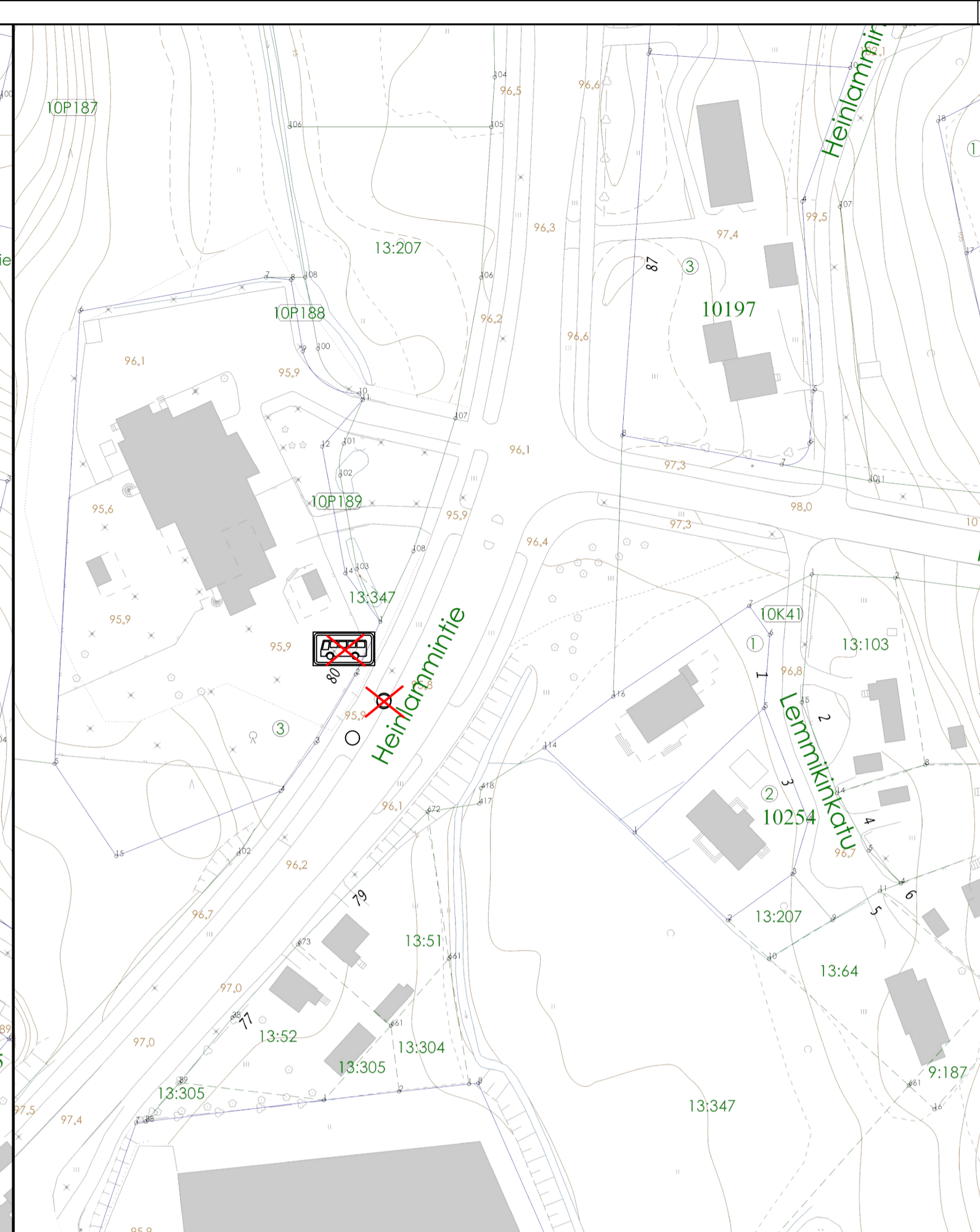
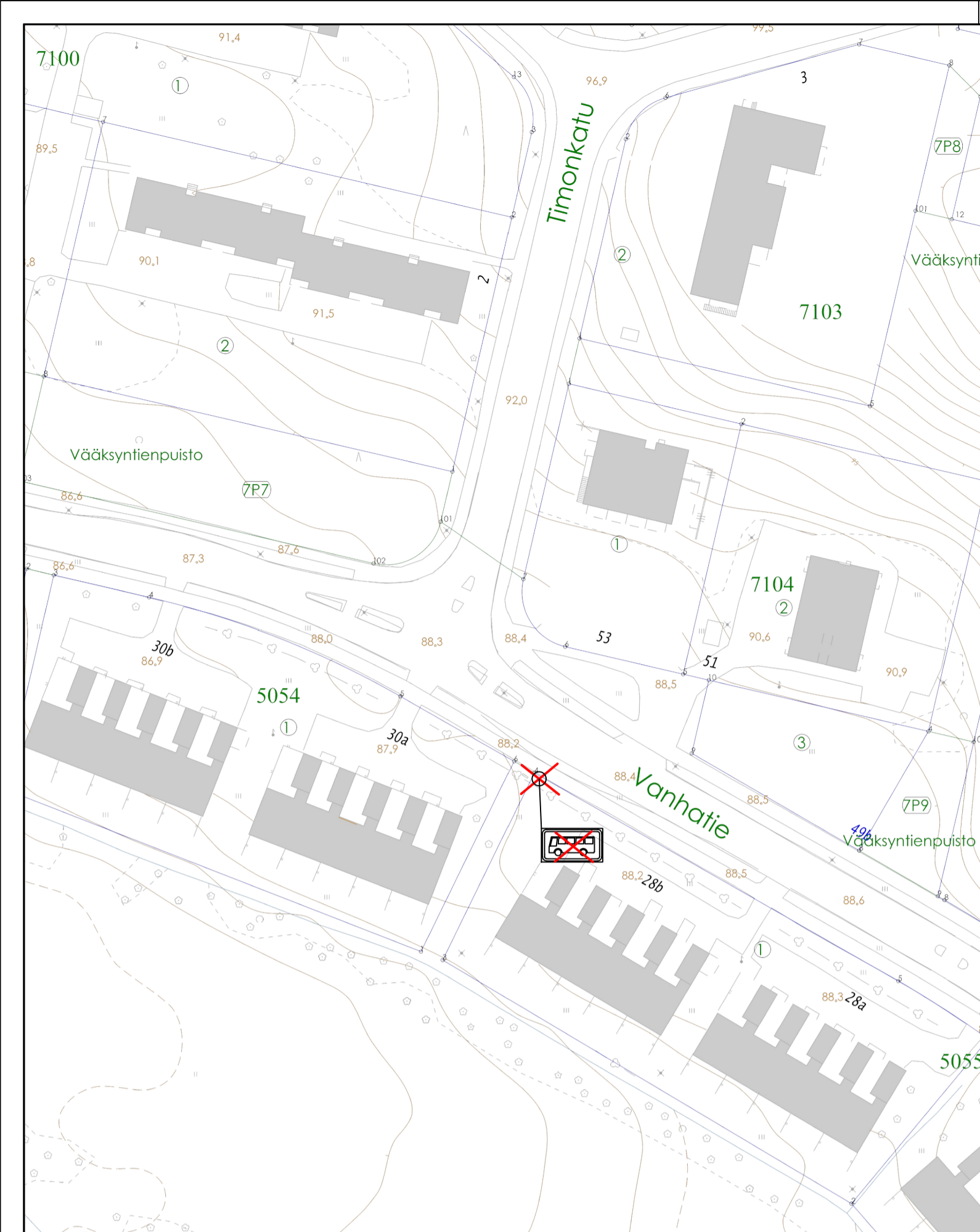
Mittakaava:  
1:1000

Piirustusnumero:  
2026-7-152-Li

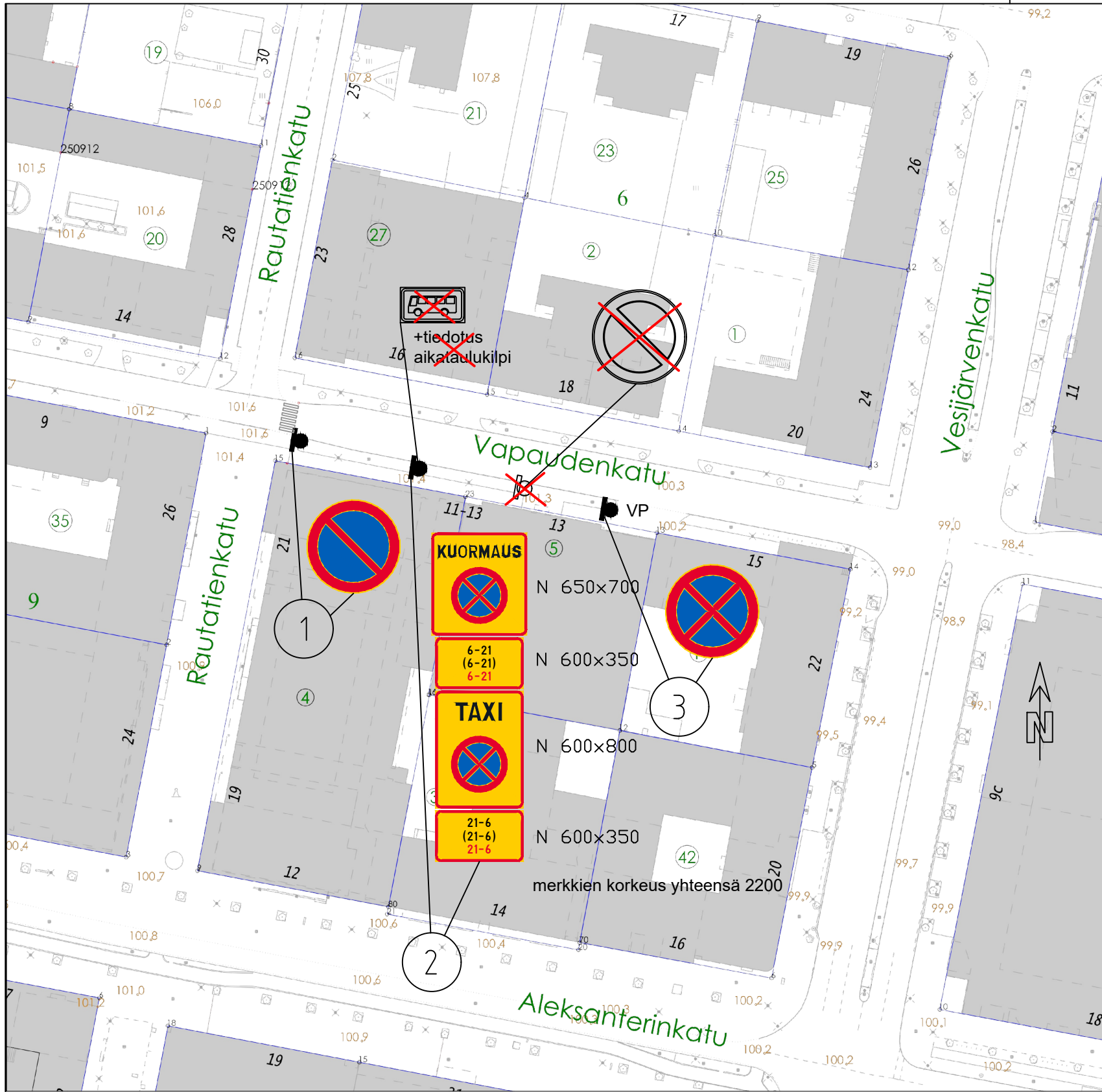


Nro	Symboli	Merkin nro.	Merkin koko	Kalvo	Määrä	Huomiot
1		E6	N	R1	1	uusi, valaisinpylvääseen
2		E6	N	R1	1	uusi
3		C38	N	R1	1	uusi, poistetaan nykyiset
4		E2 H13.1 H19.2	N N W = 0.600 m H = 0.200 m A = 0.120 m2	R1 R1 R1	1 1 1	H18 korvataan uudella H19.2 60 min muut säilyy
5		C38	N	R1	1	uusi, valaisinpylvääseen

Kohteen nimi: <b>Linja-autopysäkki muutokset 2026</b> Hirsimetsäntie välillä Viharlaaksontie - Purokatu		Kaupunginosatunnus: 5 KIVERIÖ
Suunnitelmalaji: Liikenteenohjaussuunnitelma		Hyväksymispäivä:
Suunnittelija: Sari Markkula		Mittakaava: 1:1000
Suunnitelman päivämäärä: 21.4.2026 Pirkko-Leena Jakonen		Piirustusnumero: 2026-7-153-Li



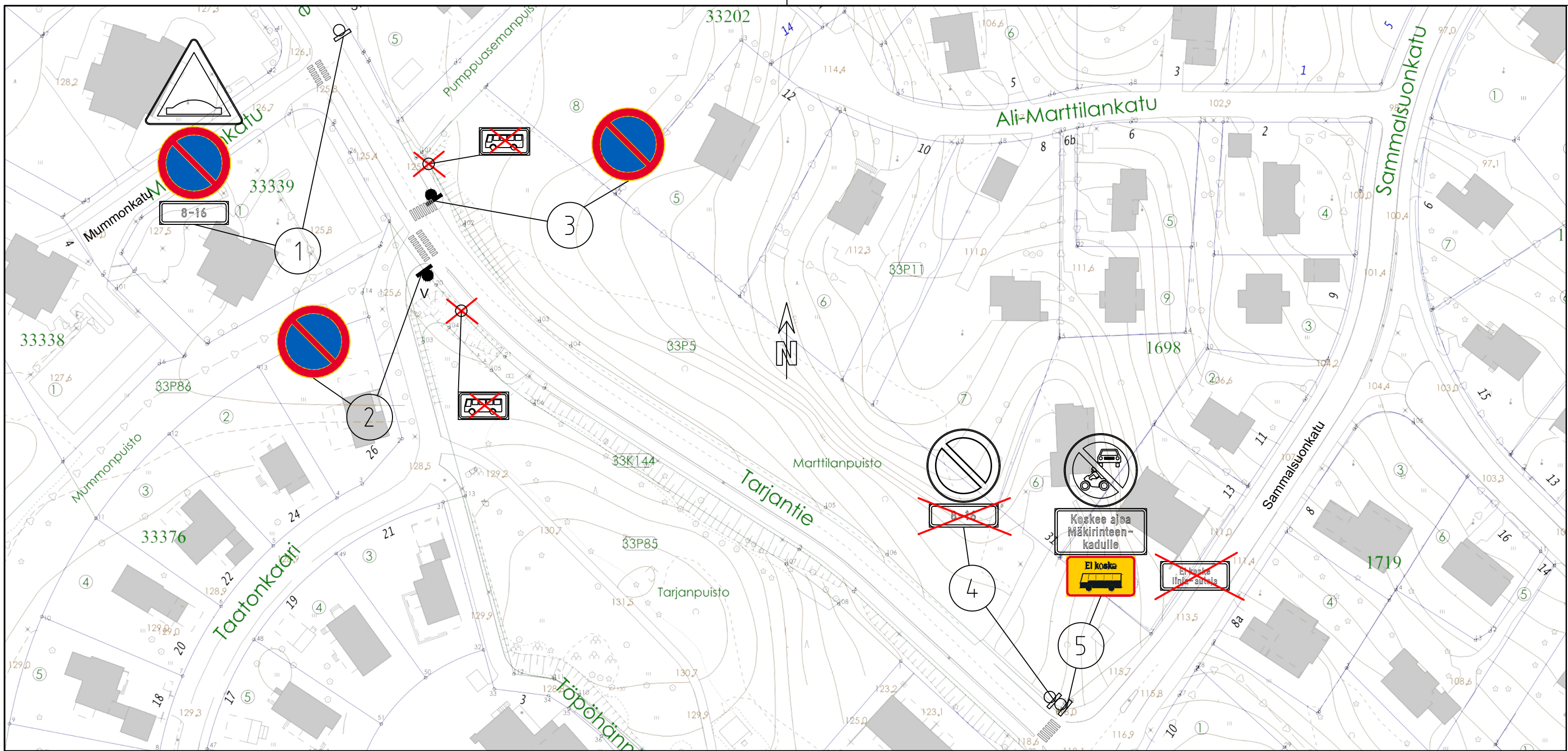
Kohteen nimi: Linja-autopysäkki muutokset 2026		Kaupunginosatunnus: 7 KESKUSTA, 8 VÄIKYLÄ, 9 RIVIERA, 1 KESKUSTA, 23 JAAKARANTA
Poistettavat pysäkit Vanhatie, Heinlamminie, Vapaudenkatu, Rautakankareenkatu, Tarjantie, Samsalsonkatu, Ilmarisentie ja Apilakatu		Hyväksymispäivä:
Suunnittelija: Sari Markkula	Mittakaava:	
Suunnitelmalaji: Liikenteenohjaussuunnitelma		Piirustusnumero: 2026-7-154-Li
Suunnitelman päivämäärä: 21.4.2026 Pirkko-Leena Jakonen		



Nro	Symboli	Merkin nro.	Merkin koko	Kalvo	Määrä	Huomiot
1		C38	N	R1	1	
2		C43_2 H17.1_3 C42 H17.1_3	N N N N	R1 R1 R1 R1	1 1 1 1	KUORMAUS 6-21 (6-21) 6-21 TAXI 21-6 (21-6) 21-6
3		C37	N	R1	1	valaisinpylväaseen

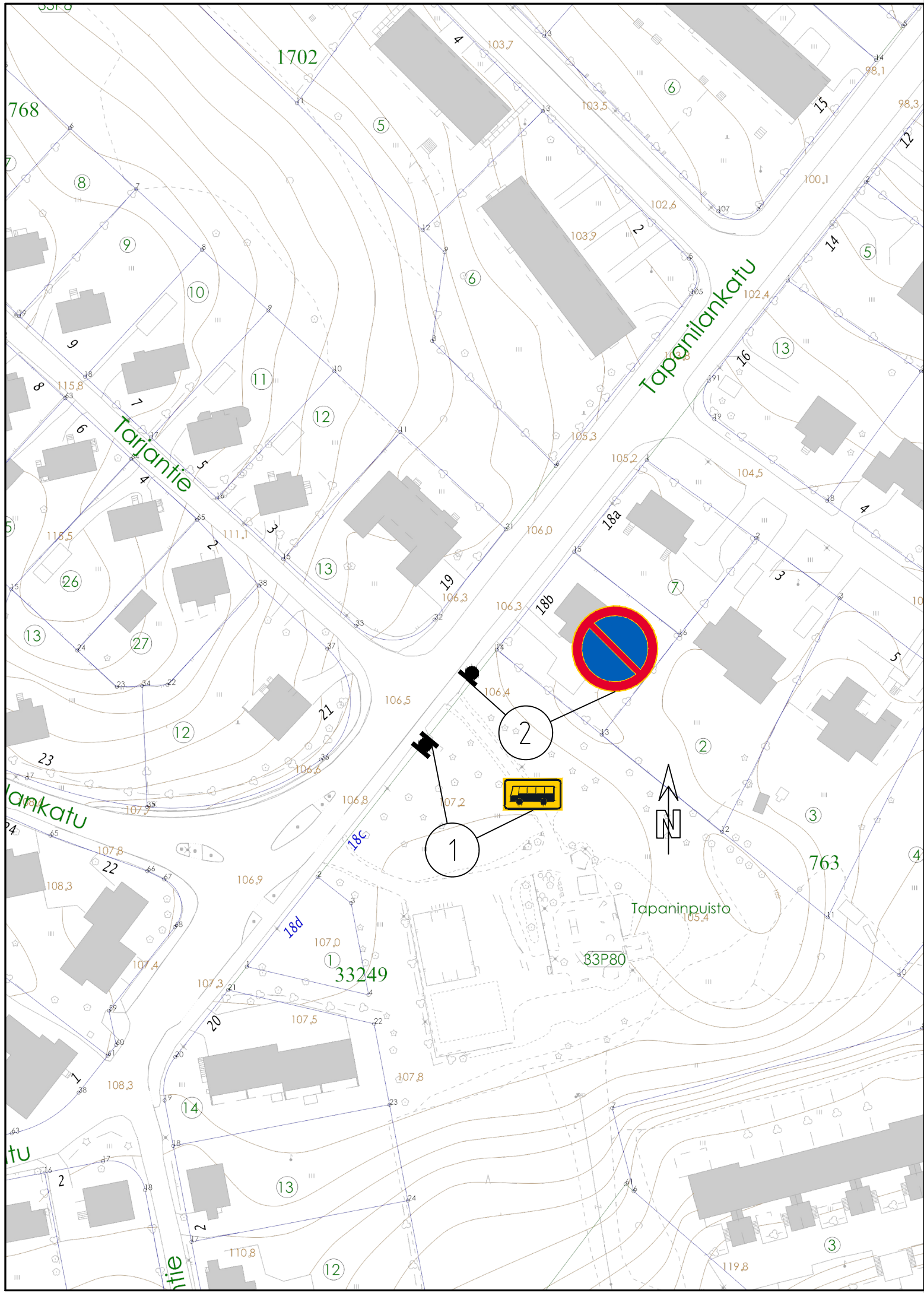
-poistetaan pysäkkimerkki ja tiedotusaikataulu  
 -poistetaan pysäköintikielto

Kohteen nimi: Linja-autopysäkki muutokset 2026 Vapaudenkatu välillä Rautatienkatu - Vesijärvenkatu -pysäkin poisto -taksien pysähtymispaikka ja kuormausalue		Kaupunginosatunnus: 1 KESKUSTA
Suunnitelmalaji: Liikenteenohjaussuunnitelma		Hyväksymispäivä:
LAHDEN KAUPUNKI, KAUPUNKIYMPÄRISTÖN PALVELUALUE KAUPUNKITEKNIikka		Suunnittelija: Sari Markkula
Suunnitelman päivämäärä: 21.4.2026 Pirkko-Leena Jakonen		Mittakaava: 1:1000
		Piirustusnumero: 2026-7-155-Li



Nro	Symboli	Merkin nro.	Merkin koko	Kalvo	Määrä	Huomiot
1		A10 C38 H17.1	N N N	R1 R1 R1	1 1 1	muutetaan järjestystä ja uusitaan pysäköintikieltomerkki
2		C38	N	R1	1	uusi valaisinpylvääseen
3		C38	N	R1	1	uusi
4		C38 H17.1	N N	R1 R1	1 1	poistetaan lisäkilpi 8-16
5		C2 H24 H12.2_2	N W = 0.800 m H = 0.400 m A = 0.320 m <sup>2</sup> N	R1 R1 R1	1 1 1	uusi H12.2_2 poistetaan tekstillinen lisäkilpi: Ei koske linja-autoja

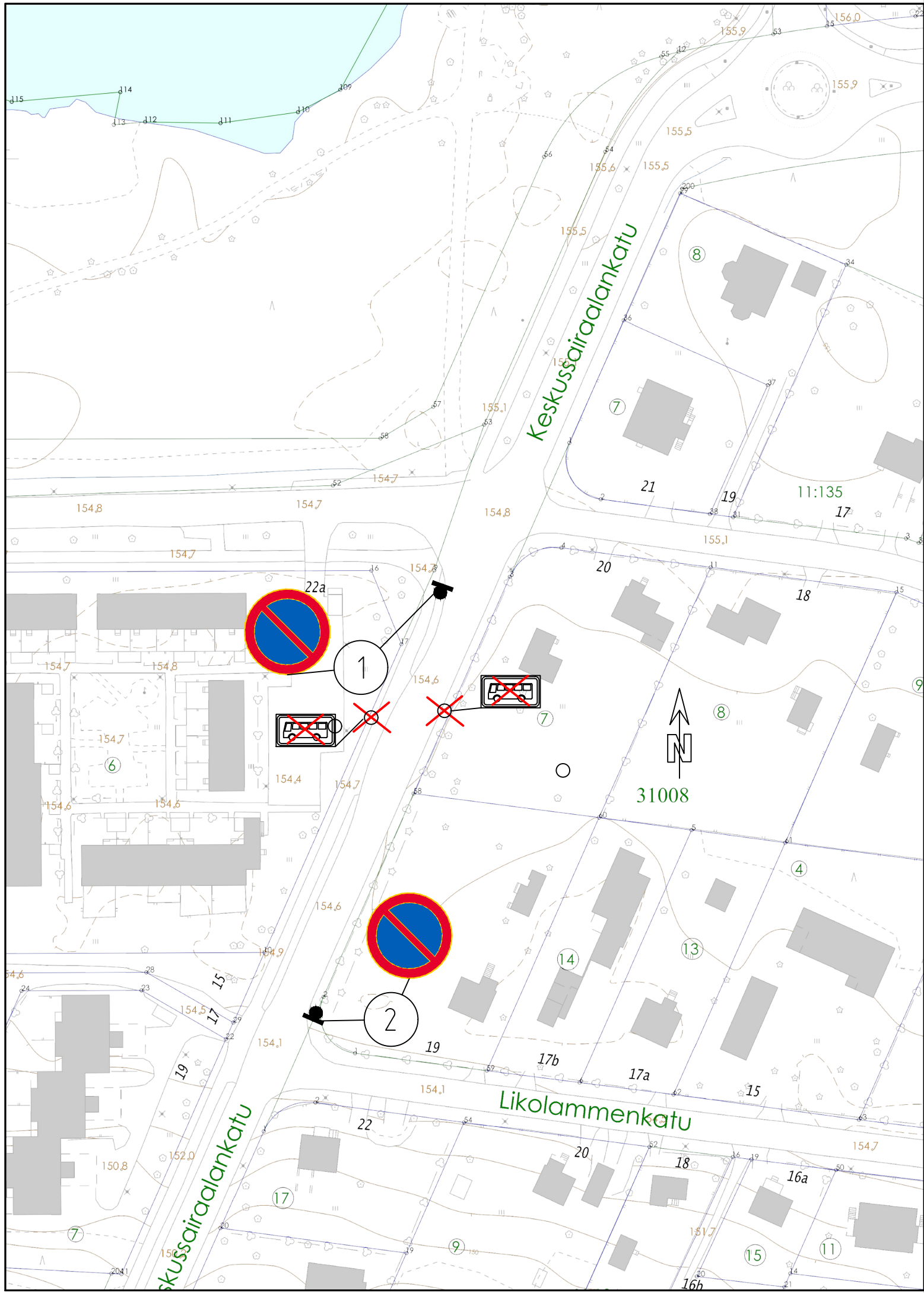
Kohteen nimi: <b>Linja-autopysäkki muutokset 2026</b> Tarjantie välillä Mummonkatu - Sammalsuonkatu		Kaupunginosatunnus: 33 JALKARANTA
Suunnitelmalaji: Liikenteenohjaussuunnitelma		Hyväksymispäivä:
LAHDEN KAUPUNKI, KAUPUNKIYMPÄRISTÖN PALVELUALUE KAUPUNKITEKNIikka		Suunnittelija: Sari Markkula
Suunnitelman päivämäärä: 21.4.2026 Pirkko-Leena Jakonen		Mittakaava: 1:1000
		Piirustusnumero: 2026-7-156-Li



Nro	Symboli	Merkin nro.	Merkin koko	Kalvo	Määrä	Huomiot
1		E6	N	R1	1	Katos poistuu. uusi pysäkkimerkki
2		C38	N	R1	1	uusi

-Katoksen liikennemerkit poisto, kehys säilyy tyhjänä. Katos siirtyy myöhemmin

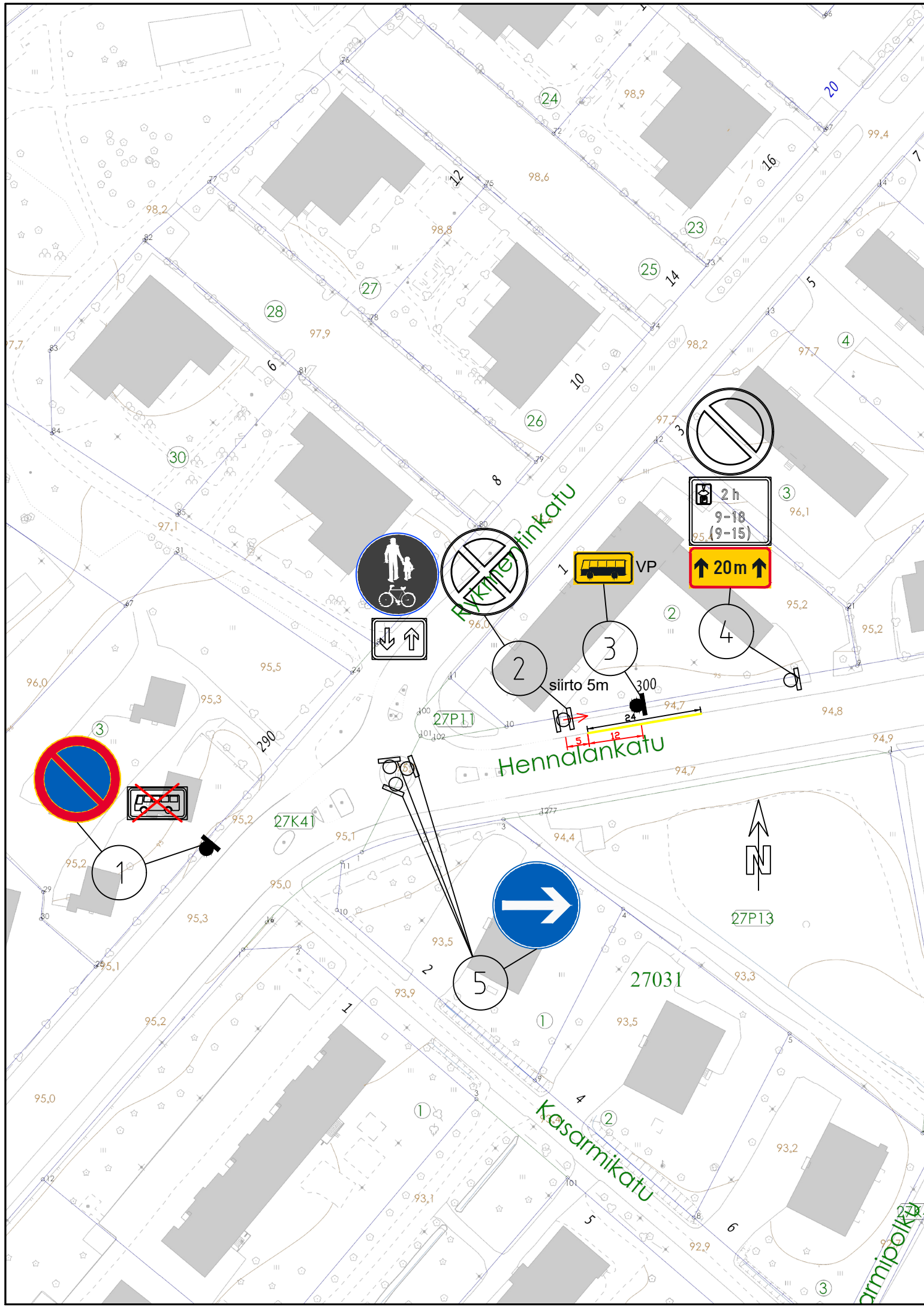
Kohteen nimi: <b>Linja-autopysäkki muutokset 2026</b> Tapanilankatu välillä Vauhtikankaankatu - Vasikkahaantie		Kaupunginosatunnus: 33 JALKARANTA	
Suunnitelmalaji: Liikenteenohjaussuunnitelma		Hyväksymispäivä:	
Suunnitelman päivämäärä: 21.4.2026 Pirkko-Leena Jakonen		Suunnittelija: Sari Markkula	Mittakaava: 1:1000
		Pirustusnumero: 2026-7-157-Li	



Nro	Symboli	Merkin nro.	Merkin koko	Kalvo	Määrä	Huomiot
1		C38	N	R1	1	uusi
2		C38	N	R1	1	uusi

-Pysäkkimerkit poistettu

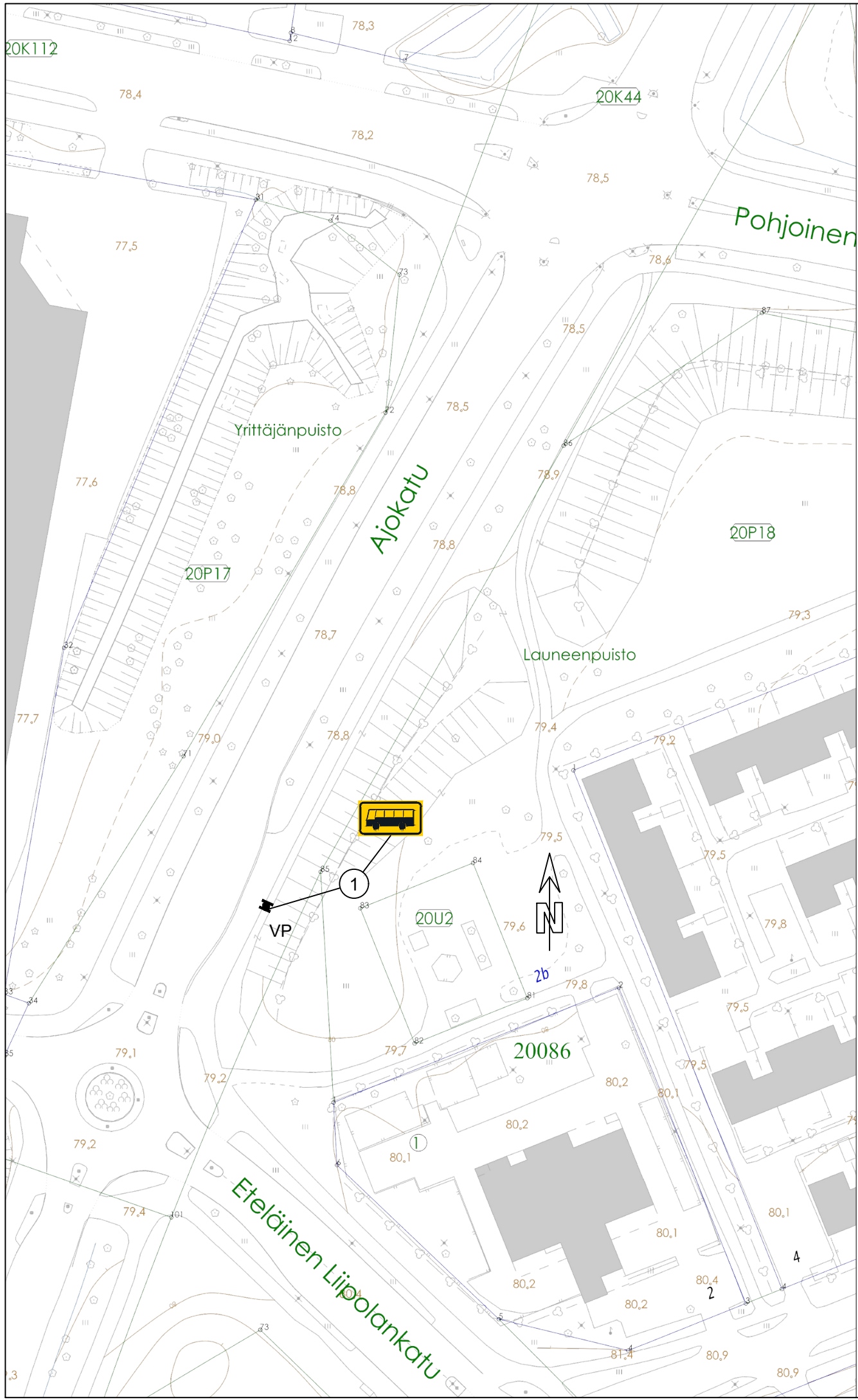
Kohteen nimi: Linja-autopysäkki muutokset 2026 Keskussairaalankatu välillä Likolammenkatu - Reunakatu		Kaupunginosatunnus: 31 PIRTTIHARJU	
Suunnitelmalaji: Liikenteenohjaussuunnitelma		Hyväksymispäivä:	
LAHDEN KAUPUNKI, KAUPUNKIYMPÄRISTÖN PALVELUALUE KAUPUNKITEKNIikka		Suunnittelija: Sari Markkula	Mittakaava: 1:1000
Suunnitelman päivämäärä: 21.4.2026 Pirkko-Leena Jakonen		Piirustusnumero: 2026-7-158-Li	




Nro	Symboli	Merkin nro.	Merkin koko	Kalvo	Määrä	Huomiot
1		C38	N	R1	1	uusi poistetaan pysäkkimerkki
2		C37	N	R1	1	siirretään nykyinen pylvä 5 metriä käänöpuolella oleva jkpp siirtyy myös
3		E6	N	R1	1	uusi
4		C38 H19.1_2_2 H3	N N N	R1 R1 R1	1 1 1	nykyinen nykyinen uusi 20 m (merkin alapinta maasta 2.2m)
5		D1.1	N	R2	3	korvataan nykyiset liikenteenjakaaja merkit pakollinen ajosuunta merkeillä

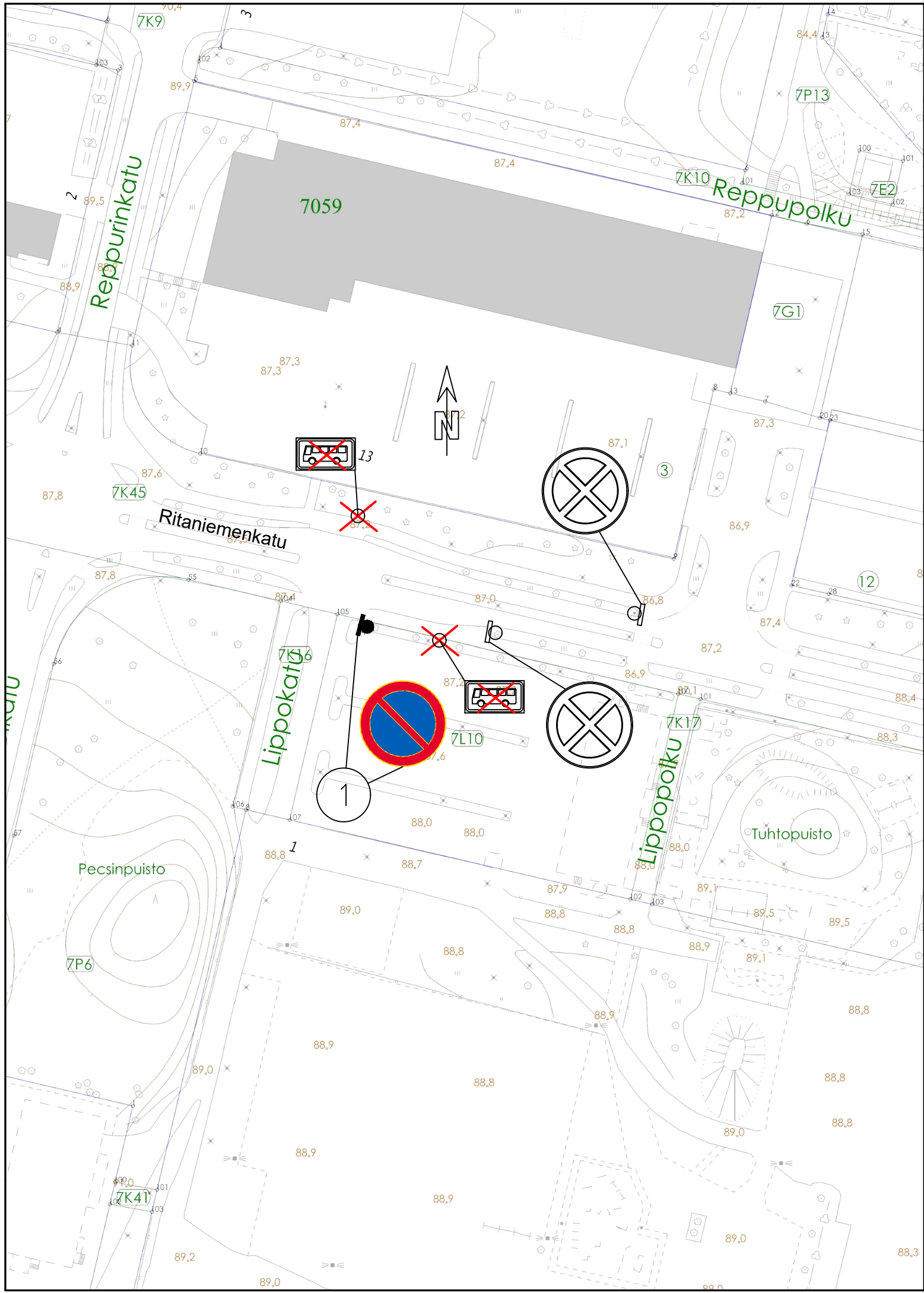
- M4 keltainen reunamerkintä pysäkkille, 0,1 m leveä viiva reunakiven viereen


Kohteen nimi: <b>Linja-autopysäkki muutokset 2026</b> Hennalankatu välillä Kasarmikatu - Sorvarinkatu		Kaupunginosatunnus: 27 HENNALA	
Suunnitelmalaji: Liikenteenohjaussuunnitelma		Hyväksymispäivä:	
LAHDEN KAUPUNKI, KAUPUNKIYMPÄRISTÖN PALVELUALUE KAUPUNKITEKNIikka		Suunnittelija: Sari Markkula	Mittakaava: 1:1000
Suunnitelman päivämäärä: 21.4.2026		Pirustusnumero: 2026-7-159-Li	
Pirkko-Leena Jakonen			



Nro	Symboli	Merkin nro.	Merkin koko	Kalvo	Määrä	Huomiot
1		E6	N	R1	1	merkki asennettu, valaisinpylväässä

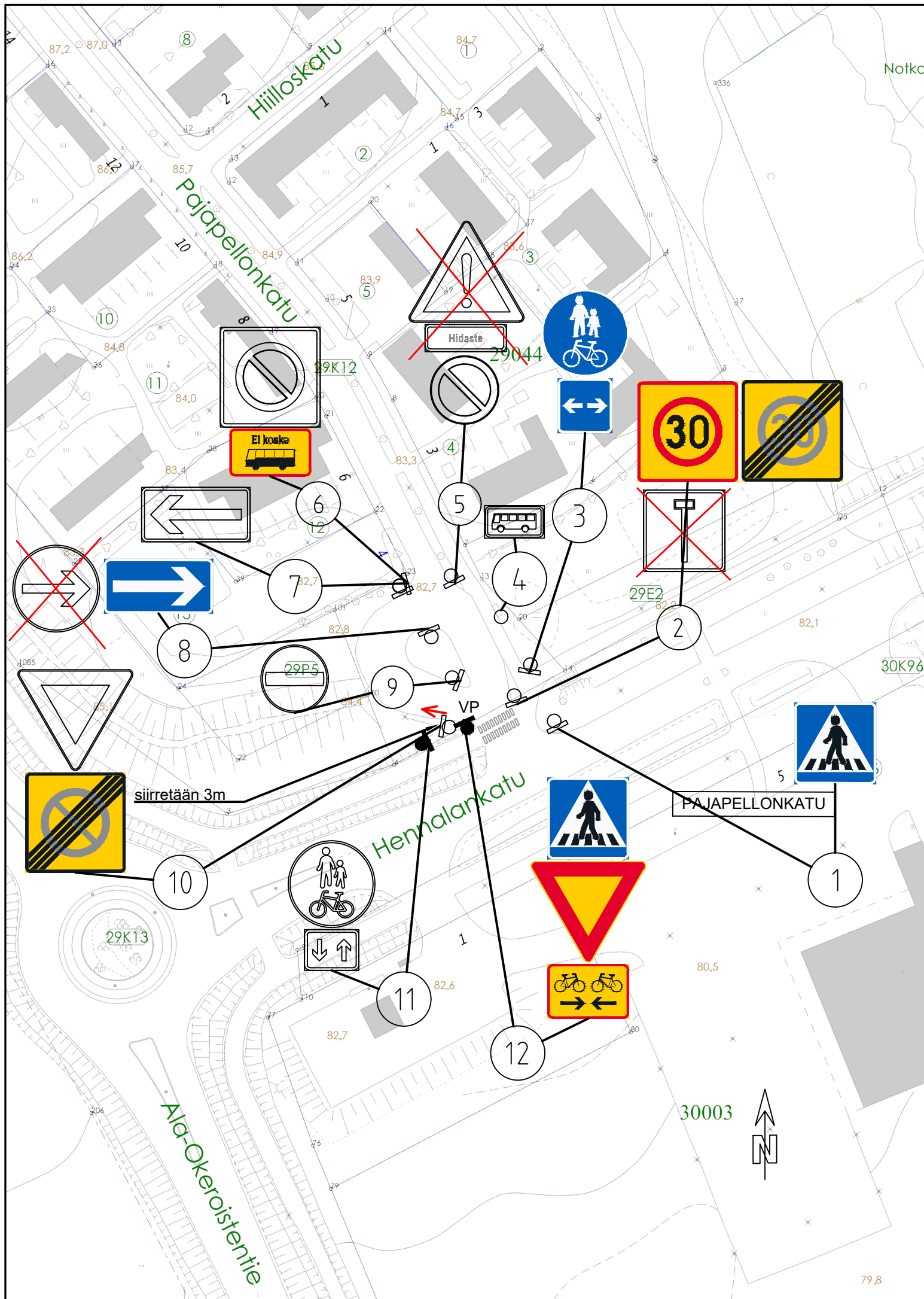
Kohteen nimi: <b>Linja-autopysäkki muutokset 2026</b> Ajokatu välillä Eteläinen Liipolankatu - Pohjoinen Liipolankatu		Kaupunginosatunnus: 20 KERINKALLIO	
Suunnitelmalaji: Liikenteenohjaussuunnitelma		Hyväksymispäivä:	
LAHDEN KAUPUNKI, KAUPUNKIYMPÄRISTÖN PALVELUALUE KAUPUNKITEKNIikka		Suunnittelija: Sari Markkula	Mittakaava: 1:1000
Suunnitelman päivämäärä:		Pirustusnumero: 2026-7-160-Li	
Pirkko-Leena Jakonen			



Nro	Symboli	Merkin nro.	Merkin koko	Kalvo	Määrä	Huomiot
1		C38	N	R1	1	uusi

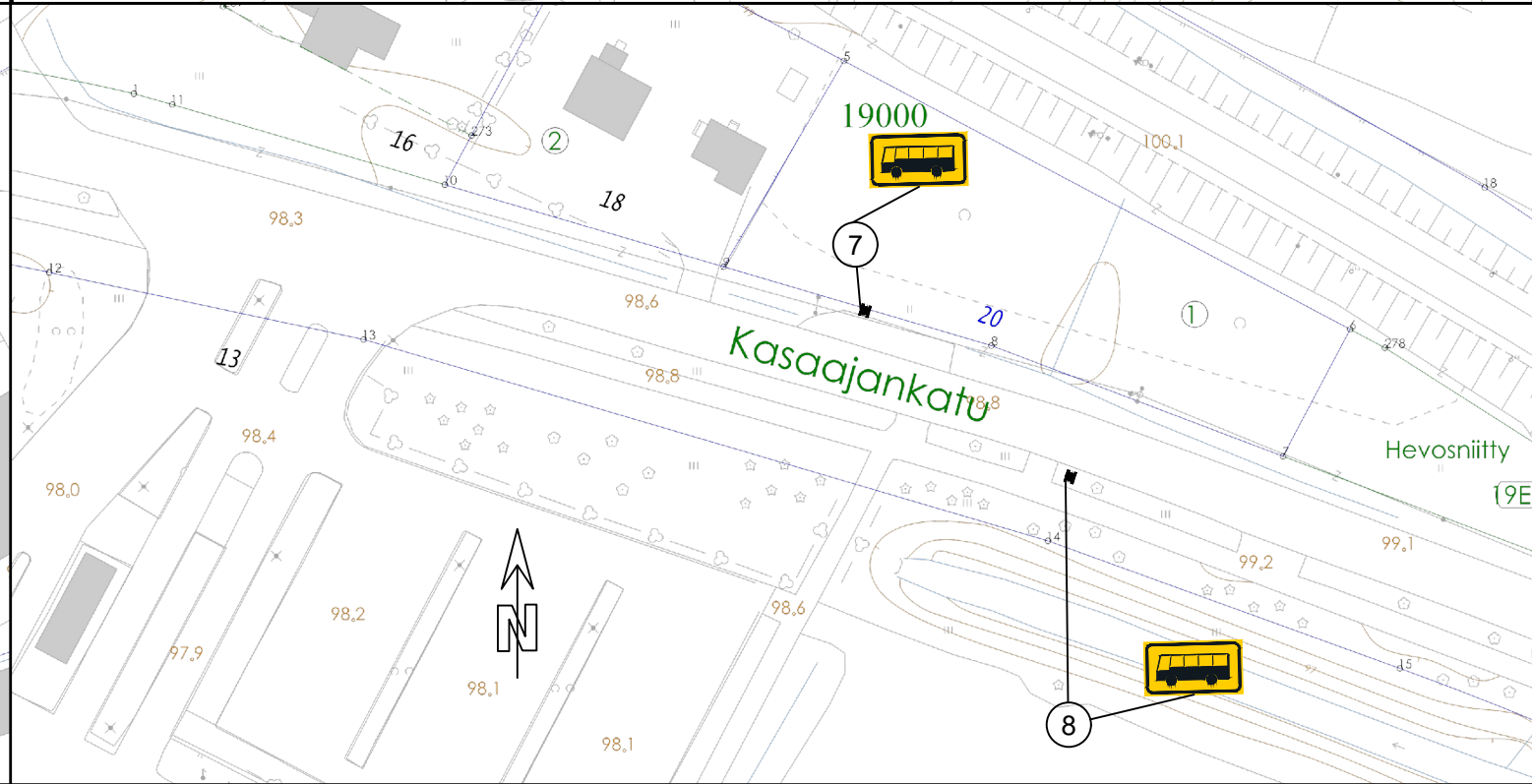
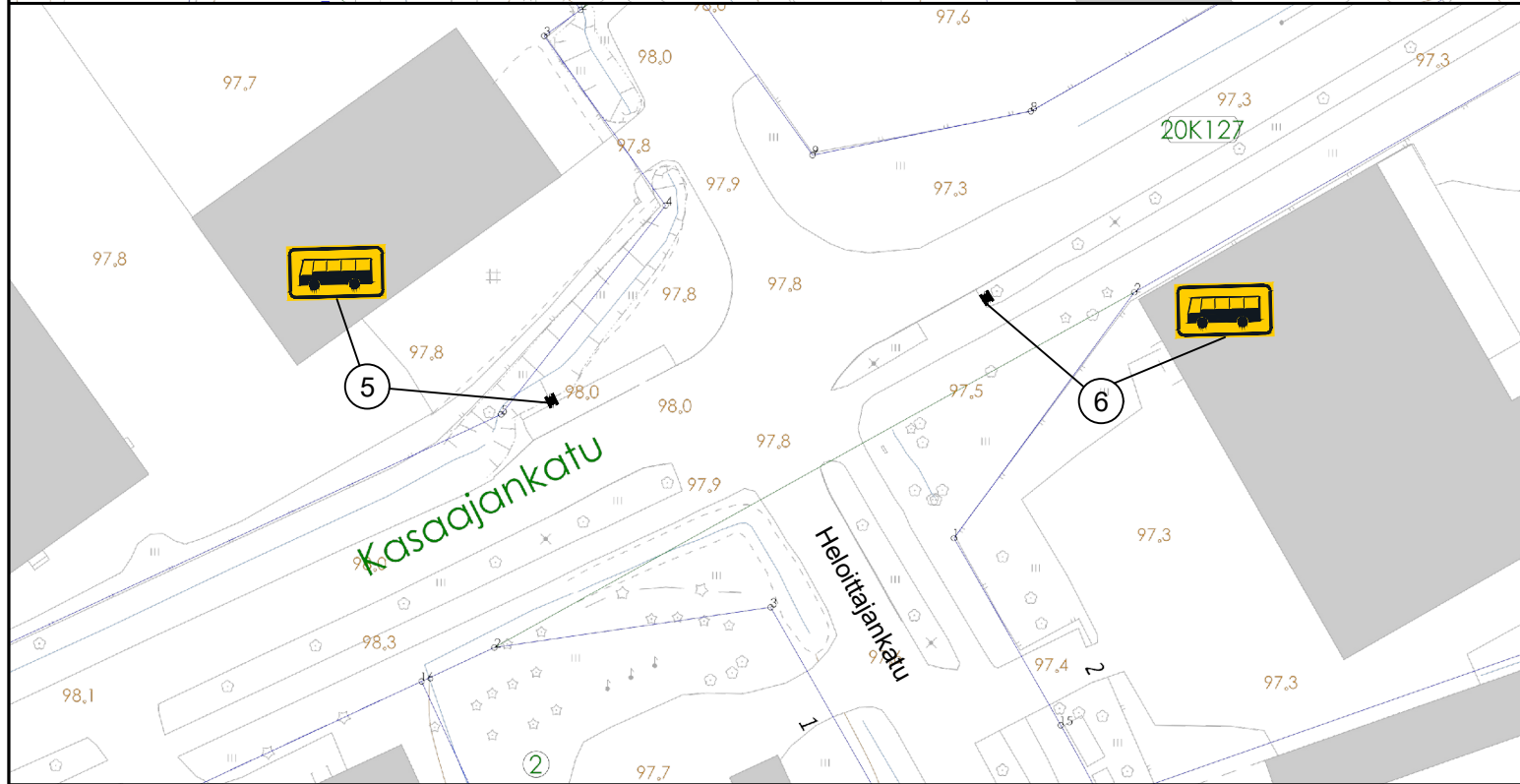
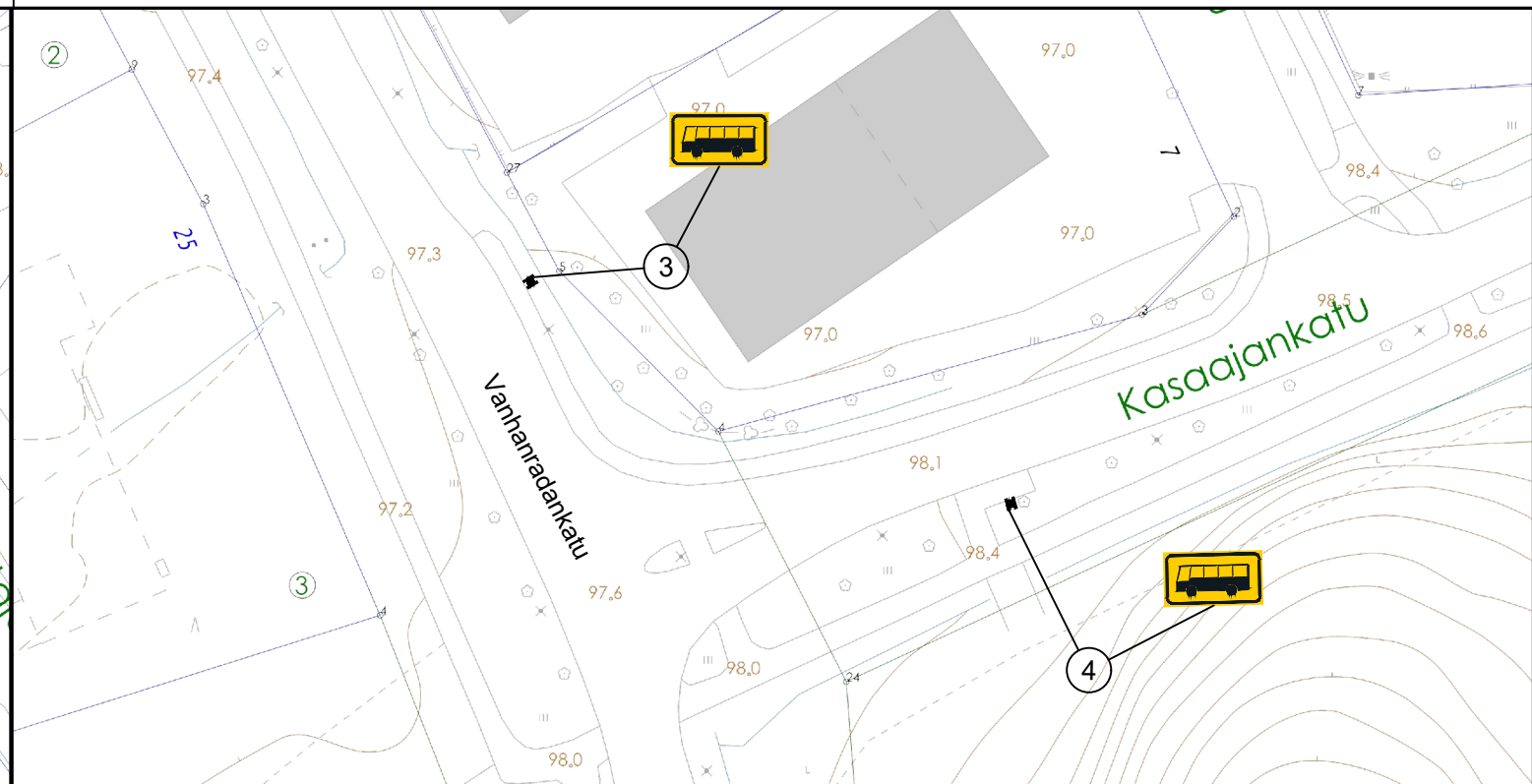
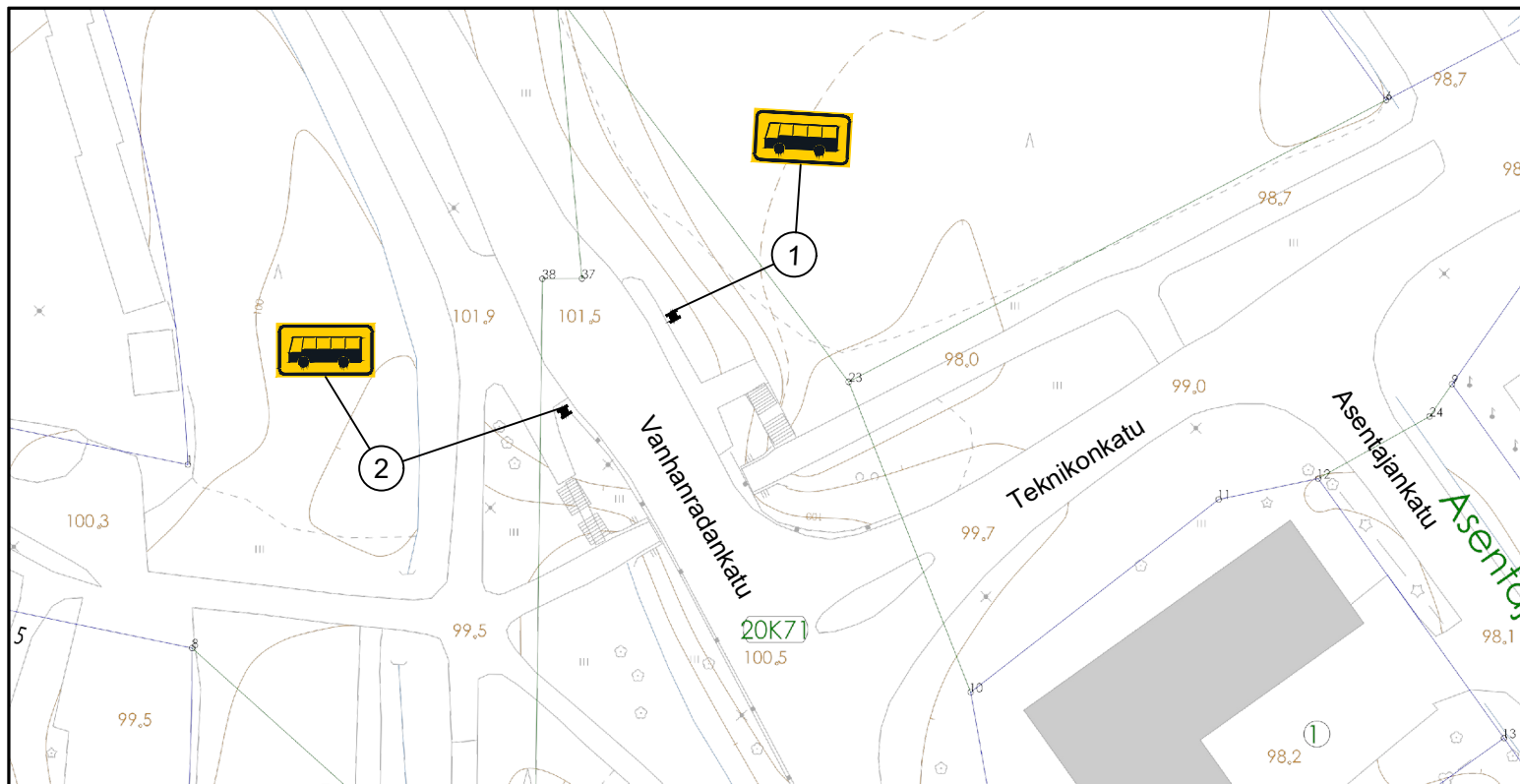
-Poistetaan pysäkkimerkit

Kohteen nimi: <b>Linja-autopysäkki muutokset 2026</b> Ritaniemenkatu välillä Lippokatu - Lippopolku		Kaupunginosatunnus: 7 MUKKULA	
Suunnitelmalaji: Liikenteenohjaussuunnitelma		Hyväksymispäivä:	
Suunnitelman päivämäärä: 21.4.2026		Suunnittelija: Sari Markkula	Mittakaava: 1:1000
Suunnittelija: Pirkko-Leena Jakonen		Piirustusnumero: 2026-7-161-Li	



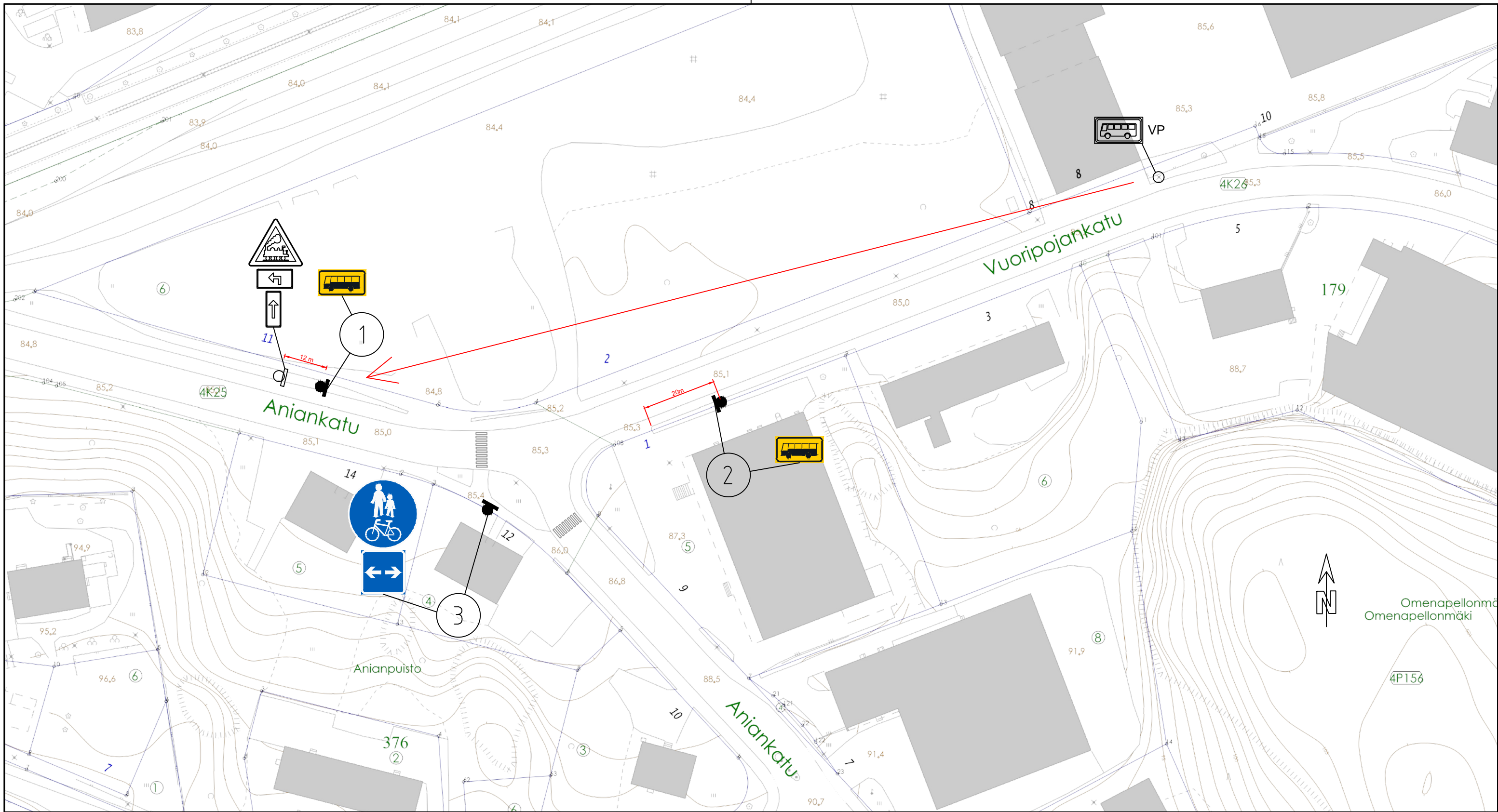
Nro	Symboli	Merkin nro.	Merkin koko	Kalvo	Määrä	Huomiot
1		E1	N	R2	1	uusi, korvaa pienen merkin, Katunimikyltti NS
2		C34_2 C35_2	P P	R2 R1	1 1	merkit valaisinpylväässä, linja-auto kolhii -> sijainti muutos
3		D6 H9.1b	N N	R1 R1R2 R2	1 1	korvaa edelliset
4		E6	N	R1	1	NS
5		C38	P	R1	1	NS
6		C39 H12.2_2	P N	R1 R1	1 1	NS uusi
7		E14.2	P	R1	1	NS
8		E14.2	P	R1	1	uusi, korvaa liikenteenjakaajan
9		C17	P	R2	1	NS
10		B5 C40	P P	R2 R1	1 1	siirretään pylvästä 3m. NS uusi
11		D6 H23.2	N N	R1 R1	1 1	NS, siirtyy valaisinpylvästä
12		E1 B5 H23.1	N N N	R2 R2 R2	1 1 1	uusi valaisinpylväeseen uusi valaisinpylväeseen uusi valaisinpylväeseen

Kohteen nimi: <b>Linja-autopysäkki muutokset 2026</b> Pajapellonkatu linja-auton kääntöpaikka		Kaupunginosatunnus: 29 OKEROINEN	
Suunnitelmalaji: Liikenteenohjaussuunnitelma		Hyväksymispäivä:	
LAHDEN KAUPUNKI, KAUPUNKIYMPÄRISTÖN PALVELUALUE KAUPUNKITEKNIikka		Suunnittelija: Sari Markkula	Mittakaava: 1:1000
Suunnitelman päivämäärä: 21.4.2026 Pirkko-Leena Jakonen		Pirustusnumero: 2026-7-162-Li	



Nro	Symboli	Merkin nro.	Merkin koko	Kalvo	Määrä	Huomiot
1		E6	N	R1	1	
2		E6	N	R1	1	
3		E6	N	R1	1	
4		E6	N	R1	1	
5		E6	N	R1	1	
6		E6	N	R1	1	
7		E6	N	R1	1	
8		E6	N	R1	1	

Kohteen nimi: <b>Linja-autopysäkki muutokset 2026</b> Vanhanradankatu ja Kasajankatu		Kaupunginosatunnus: 20 KERINKALLIO, 19 KUJALA	
Suunnitelmalaji: Liikenteenohjaussuunnitelma		Hyväksymispäivä:	
LAHDEN KAUPUNKI, KAUPUNKIYMPÄRISTÖN PALVELUALUE KAUPUNKITEKNIikka		Suunnittelija: Sari Markkula	Mittakaava:
Suunnitelman päivämäärä: 21.4.2026		Pirustusnumero: 2026-7-163-Li	
Pirkko-Leena Jakonen			



Nro	Symboli	Merkin nro.	Merkin koko	Kalvo	Määrä	Huomiot
1		E6	N	R1	1	siirretään Vuoripojankadulta
2		E6	N	R1	1	uusi
3		D6 H9.1b	N N	R1 R1	1 1	uusi uusi

Kohteen nimi: <b>Linja-autopysäkki muutokset 2026</b> Aniankatu välillä Niemenkatu - Vuoripojankatu Vuoripojankatu välillä Aniankatu - Mukulankatu		Kaupunginosatunnus: 4 NIEMI
Suunnitelmalaji: Liikenteenohjaussuunnitelma		Hyväksymispäivä:
Suunnittelija: Sari Markkula		Mittakaava: 1:1000
Suunnitelman päivämäärä: 21.4.2026 Pirkko-Leena Jakonen		Piirustusnumero: 2026-7-164-Li

LAHDEN KAUPUNKI, KAUPUNKIYMPÄRISTÖN PALVELUALUE  
KAUPUNKITEKNIikka