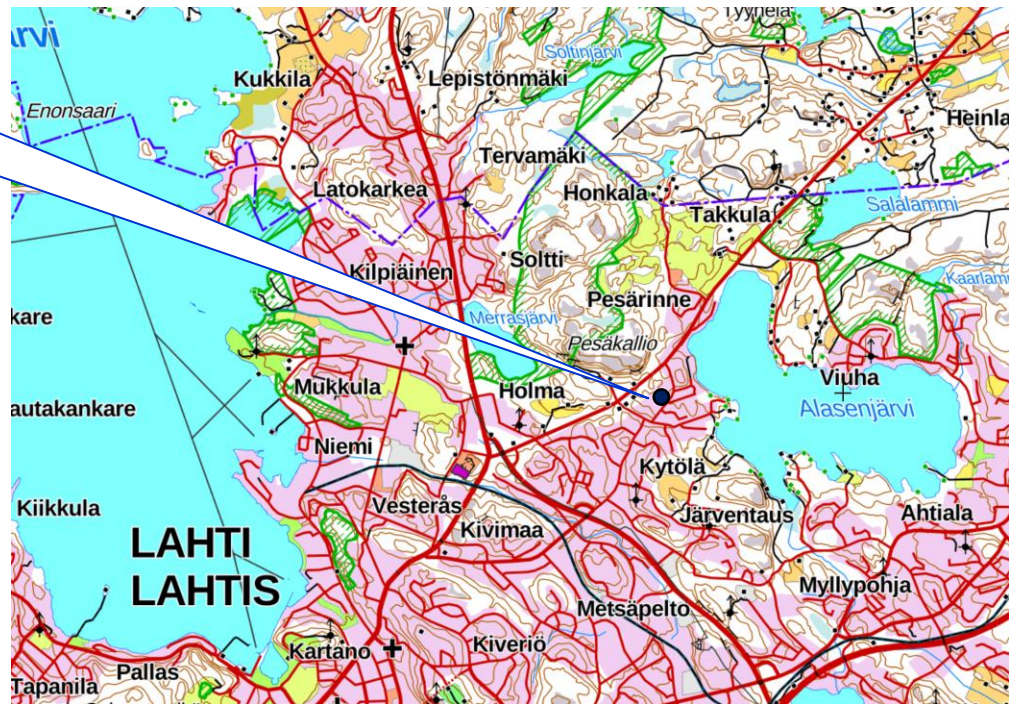


Suunnitellun matkaviestintukiaseman sijainti.  
"Levelä".



kohdetunnus: Levelä

Patakalliontie

15230 Lahti

## HAVAINNEKUVAT, katselupisteet 1 - 8

suunniteltu matkaviestintukiasema (4G/5G):

- maston (putkiristikkopylvään) korkeus 48 metriä (ei haruksia)
- laitesuoja



kohdetunnus: Levelä  
Patakalliontie, 15230 Lahti

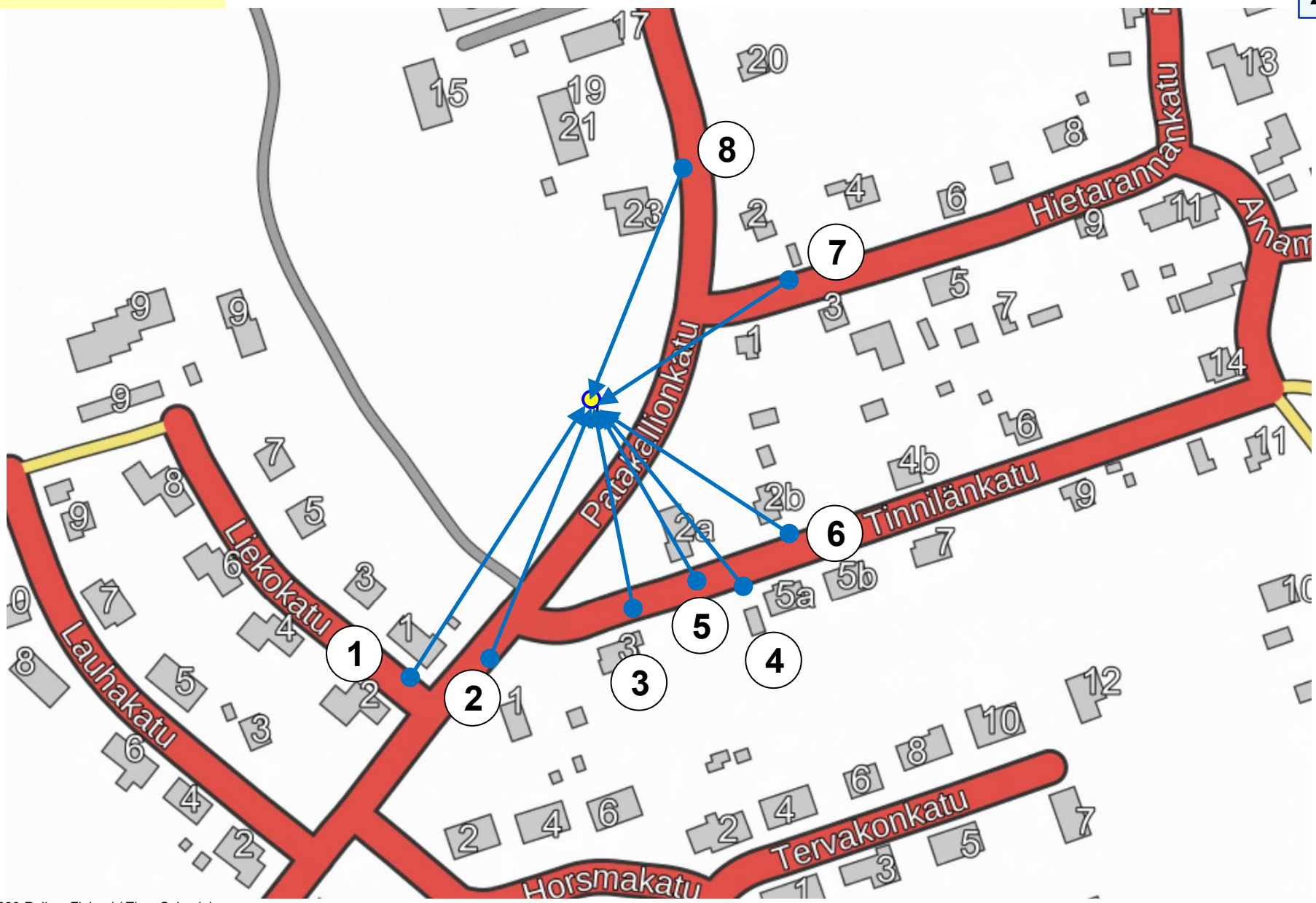


maston (putkistikkopylvään) korkeus 48 metriä

havainnekuvat  
katselupisteet 1 - 8

Patakalliontie, 15230 Lahti

2





kohdetunnus: Levelä  
Patakalliontie, 15230 Lahti

1

havainnekuva



Liekonkatu 1



kohdetunnus: Levelä  
Patakalliontie, 15230 Lahti

2

havainnekuva



Tinnilänkatu 1



kohdetunnus: Levelä  
Patakalliontie, 15230 Lahti

3

havainnekuva



Tinnilänkatu 3



kohdetunnus: Levelä  
Patakalliontie, 15230 Lahti

4

havainnekuva



Tinnilänkatu 5A



kohdetunnus: Levelä  
Patakalliontie, 15230 Lahti

5

havainnekuva



Tinnilänkatu 2A



kohdetunnus: Levelä  
Patakalliontie, 15230 Lahti

6

havainnekuva



Tinnilänkatu 2B



kohdetunnus: Levelä  
Patakalliontie, 15230 Lahti

7 havainnekuva




Hietarannankatu 2



kohdetunnus: Levelä  
Patakalliontie, 15230 Lahti

8 havainnekuva



Patakallionkatu 23



kohdetunnus: Levelä  
Patakalliontie, 15230 Lahti

9

havainnekuva



Patakallionkatu näkymä tieltä