



Lahden suunta

Vertailutaulukko luonnos- ja ehdotusvaiheen kaavamääräyksistä

11.4.2024

Lahden suunta -työ 2021–2025:

Lahden yleiskaava 2035 (Y-205)
ja kestävän kaupunkiliikkumisen
ohjelma 2021–2025

lahti.fi/lahdensuunta

YLEISKAAVAMERKINNÄT JA -MÄÄRÄYKSET

Värikoodisto:


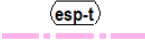
muutoskohde







uusi teksti








uusi kaavamääräys

poistuva kaavamääräys






Merkintä	Yleiskaavaluonnos kaavamääräys (KYLA 14.6.2023)	Yleiskaavaehdotus kaavamääräys (KYLA / KH 2024)
	<p>YLEISMÄÄRÄYKSET</p> <p>Asemakaavoitusta ja muuta alueidenkäytön suunnittelua ohjataan yleiskaavan oikeusvaikutteisilla kartoilla 1 - 5.</p> <p>Alueille voidaan kaavoittaa muitakin kuin pääkäyttötarkoituksen mukaisia toimintoja, mikäli ne on tarkoitettu pääasiassa alueen omiin tarpeisiin, sopivat sen luonteeseen eikä niistä aiheudu haittaa pääkäyttötarkoituksen mukaiselle käytölle.</p> <p>Alueiden suunnittelussa ja toteutuksessa tulee edistää ilmastonmuutoksen hillintää ja muutokseen varautumista ja sopeutumista, kestäväää rakentamista, kiertotaloutta, luontokadon pysäyttämistä ja monimuotoista kaupunkiluontoa sekä ratkaisuja, jotka lisäävät ja turvaavat paikallisia hiilinieluja ja -varastoja. Tärkeiden ekosysteemipalvelujen ja hiljaisten alueiden säilymisestä tulee huolehtia.</p> <p>Alueiden suunnittelussa ja toteutuksessa tulee vaalia Salpausselkä UNESCO Global Geopark alueen luonnon ja kulttuuriperinnön arvoja.</p>	<p>YLEISMÄÄRÄYKSET</p> <p>Asemakaavoitusta ja muuta alueidenkäytön suunnittelua ohjataan yleiskaavan oikeusvaikutteisilla kartoilla 1 - 6.</p> <p>Alueille voidaan kaavoittaa muitakin kuin pääkäyttötarkoituksen mukaisia toimintoja, mikäli ne on tarkoitettu pääasiassa alueen omiin tarpeisiin, sopivat sen luonteeseen eikä niistä aiheudu haittaa pääkäyttötarkoituksen mukaiselle käytölle.</p> <p>Alueiden suunnittelussa ja toteutuksessa tulee edistää ilmastonmuutoksen hillintää ja muutokseen varautumista ja sopeutumista, kestäväää rakentamista, kiertotaloutta, luontokadon pysäyttämistä ja monimuotoista kaupunkiluontoa sekä ratkaisuja, jotka lisäävät ja turvaavat paikallisia hiilinieluja ja -varastoja. Tärkeiden ekosysteemipalvelujen ja hiljaisten alueiden säilymisestä tulee huolehtia.</p> <p>Alueiden suunnittelussa ja toteutuksessa tulee vaalia Salpausselkä UNESCO Global Geopark alueen luonnon ja kulttuuriperinnön arvoja.</p> <p>Maankäytön jatkosuunnittelussa ja muissa toimenpiteissä on otettava huomioon muinaisjäännösrekisterin mukaiset kiinteät muinaisjäännökset, muut kulttuuriperintökohteet ja mahdolliset muinaisjäännökset. Lisäksi on arvioitava muinaismuistoja koskeva selvitystarve yhteistyössä Päijät-Hämeen alueellisen vastuumuseon kanssa.</p>
	<p>SUUNNITTELU- JA TOTEUTUSOHJEET</p> <p>Alueita asemakaavoitettaessa tai muuten suunniteltaessa on yleiskaavan karttojen merkintöjen lisäksi kiinnitettävä huomiota myös yleiskaavan liitteenä oleviin aluekuvauksiin ja suunnitteluohjeisiin.</p> <p>Alueiden suunnittelussa ja toteutuksessa tulee edistää hyvän arkkitehtuurin toteutumista. Lahden arkkitehtuuria koskevat tavoitteet ja periaatteet on esitetty Lahden arkkitehtuuripoliittisessa ohjelmassa. Lisäksi alueiden suunnittelussa ja toteutuksessa tulee ottaa huomioon kulttuurihistorialliset selvitykset.</p> <p>Rakennuskannan muuttuessa tulee ensisijaisesti tarkastella rakennusten jatkokäytön mahdollisuudet. Nykyisen rakennuskannan purkamisessa syntyvien rakennusosien uudelleenkäyttö ja purkumateriaalien hyödyntämisen mahdollisuudet tulee tarkastella jatkosuunnittelussa.</p>	<p>SUUNNITTELU- JA TOTEUTUSOHJEET</p> <p>Alueita asemakaavoitettaessa tai muuten suunniteltaessa on yleiskaavan karttojen merkintöjen lisäksi kiinnitettävä huomiota myös yleiskaavan liitteenä oleviin aluekuvauksiin ja suunnitteluohjeisiin.</p> <p>Alueiden suunnittelussa ja toteutuksessa tulee edistää hyvän arkkitehtuurin toteutumista. Lahden arkkitehtuuria koskevat tavoitteet ja periaatteet on esitetty Lahden arkkitehtuuripoliittisessa ohjelmassa. Lisäksi alueiden suunnittelussa ja toteutuksessa tulee ottaa huomioon kulttuurihistorialliset selvitykset.</p> <p>Rakennuskannan muuttuessa tulee ensisijaisesti tarkastella rakennusten jatkokäytön mahdollisuudet. Nykyisen rakennuskannan purkamisessa syntyvien rakennusosien uudelleenkäyttö ja purkumateriaalien hyödyntämisen mahdollisuudet tulee tarkastella jatkosuunnittelussa.</p>



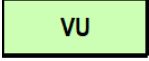

	<p>Hulevedet tulee ensisijaisesti käsitellä niiden synty- ja kerääntymispaikoilla imeyttämällä ja viivyttämällä. Hulevesien hallinnassa tulee noudattaa seuraavaa prioriteettijärjestystä:</p> <ol style="list-style-type: none"> 1. Hulevedet käsitellään ja hyödynnetään syntypaikallaan. 2. Hulevedet johdetaan pois syntypaikaltaan suodattavalla ja viivyttävällä järjestelmällä. 3. Hulevedet johdetaan hidastus- ja viivytysalueille ennen vesistöön johtamista. 4. Hulevedet johdetaan hulevesiviemäriin suoraan vastaanottavaan vesistöön. <p>Tarkemman suunnittelun yhteydessä, esimerkiksi asemakaavoitus tai viemäreiden saneeraushankkeet, tulee tehdä tilavaraukset hulevesien hallintajärjestelmille. Alueelliset huleveden hallintarakenteet on toteutettava alueen muun kunnallistekniikan rakentamisen yhteydessä. Rakentamisen aikana muodostuville hulevesille tulee tehdä hallintasuunnitelma. Alueellisten hulevesien hallintarakenteet tulee rakentaa urakan alkuvaiheessa.</p> <p>Yleiskaavan alueella on voimassa Enonsaaren ja Uudenkylän osayleiskaavat. Yleiskaavassa rantavyöhyke RV/ -merkinnällä osoitetuilla alueilla noudatetaan voimassa olevien osayleiskaavojen merkintöjä ja määräyksiä. Lisäksi ranta-alueilla on voimassa olevia ranta-asemakaavoja, joiden alueella noudatetaan kyseisten kaavojen merkintöjä- ja määräyksiä. Ranta-asemakaavoitettuja alueita ei ole esitetty yleiskaavassa.</p>	<p>Hulevedet tulee ensisijaisesti käsitellä niiden synty- ja kerääntymispaikoilla imeyttämällä ja viivyttämällä. Hulevesien hallinnassa tulee noudattaa seuraavaa prioriteettijärjestystä:</p> <ol style="list-style-type: none"> 1. Hulevedet käsitellään ja hyödynnetään syntypaikallaan. 2. Hulevedet johdetaan pois syntypaikaltaan suodattavalla ja viivyttävällä järjestelmällä. 3. Hulevedet johdetaan hidastus- ja viivytysalueille ennen vesistöön johtamista. 4. Hulevedet johdetaan hulevesiviemäriin suoraan vastaanottavaan vesistöön. <p>Tarkemman suunnittelun yhteydessä, esimerkiksi asemakaavoitus tai viemäreiden saneeraushankkeet, tulee tehdä tilavaraukset hulevesien hallintajärjestelmille. Alueelliset huleveden hallintarakenteet on toteutettava alueen muun kunnallistekniikan rakentamisen yhteydessä. Rakentamisen aikana muodostuville hulevesille tulee tehdä hallintasuunnitelma. Alueellisten hulevesien hallintarakenteet tulee rakentaa urakan alkuvaiheessa.</p> <p>Yleiskaavan alueella on voimassa kokonaisuudessaan Enonsaaren ja Uudenkylän osayleiskaavat. Lisäksi yleiskaavassa rantavyöhyke RV/ -merkinnällä osoitetuilla alueilla noudatetaan neljän muun voimassa olevan osa- tai rantayleiskaavan merkintöjä ja määräyksiä. Ranta-alueilla on myös voimassa olevia ranta-asemakaavoja, joiden alueella noudatetaan kyseisten kaavojen merkintöjä- ja määräyksiä. Ranta-asemakaavoitettuja alueita ei ole esitetty yleiskaavassa.</p> <p>Enonsaaren ja Uudenkylän osayleiskaavojen alueilla sekä yleiskaavakartalla 1: Kestävä yhdyskuntarakenne osoitetulla rantavyöhyke (RV/ -alueella noudatetaan lisäksi yleiskaavakartan 1: Kestävä yhdyskuntarakenne strategisia kaavamerkintöjä ja -määräyksiä ja yleiskaavakarttojen 2: Kulttuuriympäristö, 3: Viherrakenne, 4: Sinirakenne, 5: Kiertotalous ja 6: Kestävä liikkuminen uusia teemoja koskevia merkintöjä ja määräyksiä.</p>
	STRATEGISET KEHITTÄMISMERKINNÄT	
	<p>SALPAUSSELKÄ. HOUKUTTELEVAN JA ELINVOIMAISEN YMPÄRISTÖKAUPUNGIN PERUSTA.</p> <p>Maankäytön suunnittelussa ja rakentamisessa tulee ottaa huomioon reunamuodostuman merkitys maiseman, geologian, pohjaveden, luonnonympäristön, ilmaston, kulttuurihistorian ja virkistykseen kannalta.</p>	<p>SALPAUSSELKÄ. KESTÄVÄSTI ELINVOIMAISEN, HYVINVOIVAN JA UUDISTUVAN YMPÄRISTÖKAUPUNGIN PERUSTA.</p> <p>Maankäytön suunnittelussa ja rakentamisessa tulee ottaa huomioon reunamuodostuman merkitys maiseman, geologian, pohjaveden, luonnonympäristön, ilmaston, kulttuurihistorian ja virkistykseen kannalta.</p>
	<p>TÄRKEÄ EKOSYSTEEMIEN TUOTANTOPALVELU. Merkinnällä osoitetaan ekosysteemien tuotantopalvelujen kannalta tärkeät alueet.</p> <p>Maankäytön suunnittelussa ja rakentamisessa tulee ottaa huomioon metsien, soiden, peltojen ja pinta- sekä pohjavesien merkitys ekosysteemipalvelujen kannalta.</p>	<p>TÄRKEÄ EKOSYSTEEMIEN TUOTANTOPALVELU. Merkinnällä osoitetaan ekosysteemien tuotantopalvelujen kannalta tärkeät aluekokonaisuudet. Maankäytön suunnittelussa ja rakentamisessa tulee ottaa huomioon metsien, soiden, peltojen ja pinta- sekä pohjavesien merkitys ekosysteemipalvelujen kannalta.</p>

	<p>TÄRKEÄ EKOSYSTEEMIEN SÄÄTELY- JA YLLÄPITOPALVELU. Merkinnällä osoitetaan ekosysteemien säätely- ja ylläpitopalvelujen kannalta tärkeät alueet. Maankäytön suunnittelussa ja rakentamisessa tulee ottaa huomioon kasvillisuuden, maaperän ja pintavesien merkitys ekosysteemipalvelujen kannalta.</p>	<p>TÄRKEÄ EKOSYSTEEMIEN SÄÄTELY- JA YLLÄPITOPALVELU. Merkinnällä osoitetaan ekosysteemien säätely- ja ylläpitopalvelujen kannalta tärkeät aluekokonaisuudet. Maankäytön suunnittelussa ja rakentamisessa tulee ottaa huomioon kasvillisuuden, maaperän ja pintavesien merkitys ekosysteemipalvelujen kannalta.</p>
	<p>TÄRKEÄ EKOSYSTEEMIEN KULTTUURIPALVELU. Merkinnällä osoitetaan ekosysteemien kulttuuripalvelujen kannalta tärkeät alueet. Maankäytön suunnittelussa ja rakentamisessa tulee ottaa huomioon alueiden historian, visualisuuden ja henkisten arvojen merkitys ekosysteemipalvelujen kannalta.</p>	<p>TÄRKEÄ EKOSYSTEEMIEN KULTTUURIPALVELU. Merkinnällä osoitetaan ekosysteemien kulttuuripalvelujen kannalta tärkeät aluekokonaisuudet. Maankäytön suunnittelussa ja rakentamisessa tulee ottaa huomioon alueiden historian, visualisuuden ja henkisten arvojen merkitys ekosysteemipalvelujen kannalta.</p>
	<p>MERKITTÄVÄ LUONTOVERKOSTO. Aluekokonaisuus ja yhteydet ovat merkityksellisiä luontokadon pysäyttämisen kannalta. Alueella on edistettävä luonnon monimuotoisuutta, luonnonsuojelualueiden perustamista, suojavyöhykkeitä, ennallistamista, yhtenäisiä metsäalueita sekä ekologisia yhteyksiä.</p>	<p>MERKITTÄVÄ LUONTOVERKOSTO. Yhtenäisistä virkistymetsistä ja maa- ja metsätalousalueista sekä näiden välisistä yhteyksistä koostuva aluekokonaisuus, jolla tehtävät toimenpiteet ovat merkityksellisiä ekologisen verkoston toimivuuden ja luontokadon pysäyttämisen kannalta. Alueella tehtävissä toimenpiteissä tulee kiinnittää huomiota luonnon monimuotoisuuden lisäämiseen.</p> <p>Luontoverkoston alueella sallitaan alueiden pääkäyttötarkoituksen mukainen toiminta. Metsätaloudessa tulee käyttää talousmetsien luonnonhoidon menetelmiä. Lisäksi soveltuvilla alueilla tulee edistää luonnonsuojelualueiden ja suojavyöhykkeiden perustamista sekä alueiden ennallistamista.</p>
	<p>MAAKUNNALLINEN PALVELUKESKUS. Aluetta kehitetään valtakunnallisesti ja seudullisesti hyvin saavutettavana palvelukeskuksena, jossa on monipuolisia palveluja kävelyetäisyydellä. Ensisijainen täydennysrakentamisen kohdealue.</p>	<p>MAAKUNNALLINEN PALVELUKESKITTYMÄ. Aluetta tulee kehittää hyvin saavutettavana maakunnallisena palvelukeskittymänä, jossa on monipuolisia palveluja. Ensisijainen täydennysrakentamisen kohdealue.</p>
	<p>KUNNALLINEN PALVELUKESKUS. Aluetta kehitetään kunnallisesti hyvin saavutettavana palvelukeskuksena, jossa on monipuolisia palveluja kävelyetäisyydellä. Ensisijainen täydennysrakentamisen kohdealue.</p>	<p>KUNNALLINEN PALVELUKESKITTYMÄ. Aluetta tulee kehittää hyvin saavutettavana kunnallisena palvelukeskittymänä, jossa on monipuolisia palveluja. Ensisijainen täydennysrakentamisen kohdealue.</p>
	<p>ALUEELLINEN PALVELUKESKITTYMÄ. Aluetta kehitetään alueellisena palvelukeskittymänä, jossa on palveluja kävelyetäisyydellä. Täydennysrakentamisen kohdealue.</p>	<p>ALUEELLINEN PALVELUKESKITTYMÄ. Aluetta tulee kehittää hyvin saavutettavana alueellisena palvelukeskittymänä, jossa on arjessa yleisimmin käytettyjä palveluja kävelyetäisyydellä. Alueella tulee tarkemmassa suunnittelussa mahdollistaa lähipalvelujen kehittyminen muuntojoustavasti alueen tarpeiden mukaisesti, sekä mahdollistaa asuintalotyyppien monimuotoisuus. Ensisijainen täydennysrakentamisen kohdealue.</p>

	<p>KEHITETTÄVÄ PALVELUKESKITTYMÄ. Aluetta kehitetään alueelliseksi palvelukeskittymäksi, jossa on palveluja kävelyetäisyydellä. Alueelle tulee varata tilaa puuttuville julkisille tai kaupallisille palveluille. Täydennysrakentamisen kohdealue.</p>	<p>KEHITETTÄVÄ ALUEELLINEN PALVELUKESKITTYMÄ. Aluetta tulee kehittää hyvin saavutettavaksi alueelliseksi palvelukeskittymäksi, jossa on arjessa yleisimmin käytettyjä palveluja kävelyetäisyydellä. Alueella tulee tarkemmassa suunnittelussa mahdollistaa lähipalvelujen kehittyminen muuntojoustavasti alueen tarpeiden mukaisesti, sekä mahdollistaa asuintalotyyppien monimuotoisuus. Uudis- ja täydennysrakentamisen kohdealue, jolla tulee mahdollistaa riittävä asukasmäärä palvelujen syntyminen ja säilyminen varmistamiseksi.</p>
	<p>KAUPUNKIPIENTALOJEN VYÖHYKE. Kaupunkirakenteen vyöhykkeellä on edistettävä ympäristöönsä soveltuvaa ja rakennuskantaa monipuolistavaa matalaa ja tiivistä rakentamista.</p>	<p>KAUPUNKIPIENTALOJEN VYÖHYKE. Kaupunkirakenteen vyöhykkeellä tulee edistää ympäristöönsä soveltuvaa ja rakennuskantaa monipuolistavaa matalaa ja tiivistä rakentamista.</p>
	<p>KESKEINEN JOUKKOLIIKENNEKÄYTÄVÄ. Erityisen korkean palvelutason joukkoliikennekäytävä.</p>	
	<p>JOUKKOLIIKENTEEEN SAAVUTETTAVUUSVYÖHYKE 1. Ensisijainen rakentamisen kohdentamisvyöhyke, jolla edistetään joukkoliikenteen kannalta riittävän tehokasta, ympäristöönsä sopivaa täydennysrakentamista. Toiminnot tukeutuvat helposti saavutettavaan joukkoliikenteeseen ja laadukkaisiin pyöräilyreitteihin sekä palvelukeskuksissa ja -keskitymissä myös kävelyyn.</p>	<p>KESTÄVÄN LIIKKUMISEN VYÖHYKE 1. Vyöhykkeellä tulee edistää joukkoliikenteen kannalta riittävän tehokasta, ympäristöönsä sopivaa täydennysrakentamista. Toiminnot tukeutuvat helposti saavutettavaan joukkoliikenteeseen ja laadukkaisiin pyöräilyreitteihin sekä palvelukeskitymissä myös kävelyyn.</p>
	<p>JOUKKOLIIKENTEEEN SAAVUTETTAVUUSVYÖHYKE 2. Toissijainen rakentamisen kohdentamisvyöhyke, jolla edistetään ympäristöönsä sopivaa täydennysrakentamista ja uudisalue rakentamista. Toiminnot tukeutuvat joukkoliikenteeseen, laadukkaisiin pyöräilyreitteihin ja mahdollisuuksien mukaan kävelyyn.</p>	<p>KESTÄVÄN LIIKKUMISEN VYÖHYKE 2. Toimintojen tulee tukeutua joukkoliikenteeseen, laadukkaisiin pyöräilyreitteihin sekä palvelukeskitymissä kävelyyn.</p>
	<p>JOUKKOLIIKENTEEEN KEHITETTÄVÄ SAAVUTETTAVUUSVYÖHYKE. Alueella on tunnistettu joukkoliikenteen kehittämisen ja täydennysrakentamisen tarve.</p>	<p>JOUKKOLIIKENTEEEN KEHITETTÄVÄ SAAVUTETTAVUUSVYÖHYKE. Alueella on tunnistettu joukkoliikenteen kehittämisen tarve. Alueella tulee selvittää joukkoliikenteen kehittämisen mahdollisuudet.</p>
	<p>MAANKÄYTTÖMERKINNÄT</p>	
	<p>ASUINALUE. Alue varataan pääasiassa asumiselle. Asuinalueet tulee suunnitella ja rakentaa elinympäristöltään viihtyisäksi ja turvalliseksi sekä kaupunkiluonoltaan monipuoliseksi. Alue sisältää palvelualuevarauksia (julkiset/kaupalliset) ja viheralueita, joiden sijoittelussa kiinnitetään huomiota niiden määrään ja saavutettavuuteen kävellen ja pyörällä sekä palvelualuevarauksissa myös joukkoliikenteellä. Viheralueet suunnitellaan sijainniltaan ja kooltaan täydentämään laajempaa viherverkostoa ja ekologisia yhteyksiä. Kulttuurihistoriallisesti arvokkaissa kohteissa edellytetään maisematyölupaa (MRL128§).</p>	<p>ASUINALUE. Alue varataan pääasiassa asumiselle. Asuinalueet tulee suunnitella ja rakentaa elinympäristöltään viihtyisäksi ja turvalliseksi sekä kaupunkiluonoltaan monipuoliseksi. Alueella tulee tarkemmassa suunnittelussa mahdollistaa lähipalvelujen kehittyminen alueen tarpeiden mukaisesti. Alue sisältää palvelualuevarauksia (julkiset/kaupalliset) ja viheralueita, joiden sijoittelussa kiinnitetään huomiota niiden määrään ja saavutettavuuteen kävellen ja pyörällä sekä palvelualuevarauksissa myös joukkoliikenteellä. Viheralueet suunnitellaan sijainniltaan ja kooltaan täydentämään laajempaa viherverkostoa ja ekologisia yhteyksiä. Kulttuurihistoriallisesti arvokkaissa kohteissa edellytetään maisematyölupaa (MRL128§).</p>

AT	<p>KYLÄALUE.</p> <p>Alue varataan kylämäisen rakentamisen alueeksi. Kyläalueelle voidaan sijoittaa asumista, maatilojen talouskeskuksia, vapaa-ajanasuntoja, palveluita ja sellaisia työ- ja liiketiloja, joista ei aiheudu ympäristöön melua, tärinää, ilman pilaantumista, raskasta liikennettä tai muuta näihin verrattavia haittoja. Alueella tulee parantaa kävelyn ja pyöräilyn liikenneturvallisuutta. Alue sisältää maisemallisesti arvokkaita peltoalueita. Suunnittelutarvealue. Kulttuurihistoriallisesti arvokkaissa kohteissa edellytetään maisematyölupaa (MRL128§).</p>	
C	<p>KESKUSTATOIMINTOJEN ALUE.</p> <p>Alue varataan keskustatoiminnoille, kuten palveluille, hallinnolle, kaupalle, ympäristöhäiriöitä aiheuttamattomille työpaikoille ja keskusta-asumiselle. Ensisijainen paikka kaupan suuryksiköille ja palveluille. Maiseman ja rakennetun ympäristön ominaispiirteitä vaalitaan ja rakentamisen tulee olla laadukasta. Katuympäristön ja julkisen tilan suunnittelussa ja viimeistelyssä edistetään monimuotoista kaupunkiluontoa, hulevesien hallintaa sekä kävelyn, pyöräilyn ja joukkoliikenteen olosuhteita.</p>	
Pkm	<p>KAUPALLISTEN PALVELUJEN ALUE.</p> <p>Alue varataan seudullisesti merkittävälle kaupan palveluille (vähittäiskaupan suuryksikkö). Kaupungin sisääntuloväylien varrella vaalitaan maiseman ominaispiirteitä kuten Lahdelle leimallisten maamerkkien näkyvyyttä. Ympäristön tulee olla viihtyisä, turvallinen ja esteettisesti laadukasta niin autoilijan, pyöräilijän kuin jalankulkijankin näkökulmasta. Suunnittelussa edistetään saavutettavuutta kävellen, pyörällä ja joukkoliikenteellä.</p>	<p>KAUPALLISTEN PALVELUJEN ALUE.</p> <p>Alue varataan seudullisesti merkittävälle kaupan palveluille (vähittäiskaupan suuryksikkö). Kaupungin sisääntuloväylien varrella vaalitaan maiseman ominaispiirteitä ja Lahdelle leimallisten maamerkkien näkyvyyttä. Ympäristön tulee olla viihtyisä, turvallinen ja esteettisesti laadukas niin autoilijan, pyöräilijän kuin jalankulkijankin näkökulmasta. Suunnittelussa edistetään saavutettavuutta kävellen, pyörällä ja joukkoliikenteellä.</p>
P	<p>KAUPALLISTEN PALVELUJEN ALUE.</p> <p>Alue varataan alueellisesti merkittävälle kaupan palveluille. Ympäristön tulee olla viihtyisä, turvallinen ja esteettisesti laadukas niin autoilijan, pyöräilijän kuin jalankulkijankin näkökulmasta. Suunnittelussa edistetään saavutettavuutta kävellen, pyörällä ja joukkoliikenteellä.</p>	
Pkm/T	<p>YHDISTETTY KAUPALLISTEN PALVELUJEN JA ELINKEINOELÄMÄN ALUE.</p> <p>Alue varataan yrityksille, työpaikoille ja seudullisesti merkittävälle kaupan palveluille (vähittäiskaupan suuryksikkö). Korttelikohtainen pääkäyttötarkoitus ratkaistaan asemakaavoituksessa. Kaupungin sisääntuloväylien varrella vaalitaan maiseman ominaispiirteitä kuten Lahdelle leimallisten maamerkkien näkyvyyttä. Ympäristön tulee olla viihtyisä, turvallinen ja esteettisesti laadukas niin autoilijan, pyöräilijän kuin jalankulkijankin näkökulmasta. Suunnittelussa edistetään saavutettavuutta kävellen, pyörällä ja joukkoliikenteellä.</p>	<p>YHDISTETTY KAUPALLISTEN PALVELUJEN JA ELINKEINOELÄMÄN ALUE.</p> <p>Alue varataan yrityksille, työpaikoille ja seudullisesti merkittävälle kaupan palveluille (vähittäiskaupan suuryksikkö). Korttelikohtainen pääkäyttötarkoitus ratkaistaan asemakaavoituksessa. Kaupungin sisääntuloväylien varrella vaalitaan maiseman ominaispiirteitä ja Lahdelle leimallisten maamerkkien näkyvyyttä. Ympäristön tulee olla viihtyisä, turvallinen ja esteettisesti laadukas niin autoilijan, pyöräilijän kuin jalankulkijankin näkökulmasta. Suunnittelussa edistetään saavutettavuutta kävellen, pyörällä ja joukkoliikenteellä.</p>


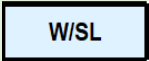











	<p>JULKISTEN PALVELUJEN JA HALLINNON ALUE. Alue varataan julkisille palveluille ja hallinnolle. Rakennetun ympäristön kaupunkikuvallinen asema tulee turvata. Ympäristön tulee olla viihtyisä, turvallinen ja esteettisesti laadukas niin autoilijan, pyöräilijän kuin jalankulkijankin näkökulmasta. Suunnittelussa edistetään saavutettavuutta kävelen, pyörällä ja joukkoliikenteellä.</p>	
	<p>JULKISTEN PALVELUJEN, HALLINNON JA ELINKEINOELÄMÄN ALUE. Alue varataan julkisille palveluille, hallinnolle, yrityksille ja työpaikoille. Korttelikohtainen pääkäyttötarkoitus ratkaistaan asemakaavoituksessa. Ympäristön tulee olla viihtyisä, turvallinen ja esteettisesti laadukas niin autoilijan, pyöräilijän kuin jalankulkijankin näkökulmasta. Suunnittelussa edistetään saavutettavuutta kävelen, pyörällä ja joukkoliikenteellä.</p>	
	<p>ELINKEINOELÄMÄN ALUE. Alue varataan yrityksille ja työpaikoille. Aluetta ei ole tarkoitettu päivittäistavarakaupalle. Kaupungin sisääntuloväylien varrella vaalitaan maiseman ominaispiirteitä, kuten Lahdelle leimallisten maamerkkien näkyvyyttä. Ympäristön tulee olla viihtyisä, turvallinen ja esteettisesti laadukas niin autoilijan, pyöräilijän kuin jalankulkijankin näkökulmasta. Suunnittelussa edistetään saavutettavuutta kävelen, pyörällä ja joukkoliikenteellä.</p>	<p>ELINKEINOELÄMÄN ALUE. Alue varataan yrityksille ja työpaikoille. Aluetta ei ole tarkoitettu päivittäistavarakaupalle. Kaupungin sisääntuloväylien varrella vaalitaan maiseman ominaispiirteitä ja Lahdelle leimallisten maamerkkien näkyvyyttä. Ympäristön tulee olla viihtyisä, turvallinen ja esteettisesti laadukas niin autoilijan, pyöräilijän kuin jalankulkijankin näkökulmasta. Suunnittelussa edistetään saavutettavuutta kävelen, pyörällä ja joukkoliikenteellä.</p>
	<p>ELINKEINOELÄMÄN ALUE, JOLLA YMPÄRISTÖ ASETTAA TOIMINNAN LAADULLE ERITYISIÄ VAATIMUKSIA. Alue varataan yrityksille ja työpaikoille. Aluetta ei ole tarkoitettu päivittäistavarakaupalle. Ympäristö asettaa toiminnan laadulle erityisiä vaatimuksia. Pohjavesialueella tehtävät toimenpiteet tulee suunnitella niin, ettei pohjaveden laatu heikkene tai antoisuus pienene. Kaupungin sisääntuloväylien varrella vaalitaan maiseman ominaispiirteitä kuten Lahdelle leimallisten maamerkkien näkyvyyttä. Ympäristön tulee olla viihtyisä, turvallinen ja esteettisesti laadukas niin autoilijan, pyöräilijän kuin jalankulkijankin näkökulmasta. Suunnittelussa edistetään saavutettavuutta kävelen, pyörällä ja joukkoliikenteellä.</p>	<p>ELINKEINOELÄMÄN ALUE, JOLLA YMPÄRISTÖ ASETTAA TOIMINNAN LAADULLE ERITYISIÄ VAATIMUKSIA. Alue varataan yrityksille ja työpaikoille. Aluetta ei ole tarkoitettu päivittäistavarakaupalle. Ympäristö asettaa toiminnan laadulle erityisiä vaatimuksia. Pohjavesialueella tehtävät toimenpiteet tulee suunnitella niin, ettei pohjaveden laatu heikkene tai antoisuus pienene. Kaupungin sisääntuloväylien varrella vaalitaan maiseman ominaispiirteitä ja Lahdelle leimallisten maamerkkien näkyvyyttä. Ympäristön tulee olla viihtyisä, turvallinen ja esteettisesti laadukas niin autoilijan, pyöräilijän kuin jalankulkijankin näkökulmasta. Suunnittelussa edistetään saavutettavuutta kävelen, pyörällä ja joukkoliikenteellä.</p>
	<p>ELINKEINOELÄMÄN JA ASUMISEN ALUE. Alue varataan yrityksille, työpaikoille ja asumiselle. Korttelikohtainen pääkäyttötarkoitus ratkaistaan asemakaavoituksessa. Ympäristön tulee olla viihtyisä, turvallinen ja esteettisesti laadukas niin autoilijan, pyöräilijän kuin jalankulkijankin näkökulmasta. Suunnittelussa edistetään saavutettavuutta kävelen, pyörällä ja joukkoliikenteellä.</p>	





	<p>ELINKEINOELÄMÄN JA ASUMISEN ALUE, JOLLA YMPÄRISTÖ ASETTAA ELINKEINOELÄMÄN TOIMINNAN LAADULLE ERITYISIÄ VAATIMUKSIA. Alue varataan yrityksille, työpaikoille ja asumiselle. Korttelikohtainen pääkäyttötarkoitus ratkaistaan asemakaavoituksessa. Ympäristö asettaa elinkeinoelämän toiminnan laadulle erityisiä vaatimuksia. Pohjavesialueella tehtävät toimenpiteet tulee suunnitella niin, ettei pohjaveden laatu heikkene tai antoisuus pienene. Kaupungin sisääntuloväylien varrella vaalitaan maiseman ominaispiirteitä kuten Lahdelle leimallisten maamerkkien näkyvyyttä. Ympäristön tulee olla viihtyisä, turvallinen ja esteettisesti laadukas niin autoilijan, pyöräilijän kuin jalankulkijankin näkökulmasta. Suunnittelussa edistetään saavutettavuutta kävelen, pyörällä ja joukkoliikenteellä.</p>	<p>ELINKEINOELÄMÄN JA ASUMISEN ALUE, JOLLA YMPÄRISTÖ ASETTAA ELINKEINOELÄMÄN TOIMINNAN LAADULLE ERITYISIÄ VAATIMUKSIA. Alue varataan yrityksille, työpaikoille ja asumiselle. Korttelikohtainen pääkäyttötarkoitus ratkaistaan asemakaavoituksessa. Ympäristö asettaa elinkeinoelämän toiminnan laadulle erityisiä vaatimuksia. Pohjavesialueella tehtävät toimenpiteet tulee suunnitella niin, ettei pohjaveden laatu heikkene tai antoisuus pienene. Kaupungin sisääntuloväylien varrella vaalitaan maiseman ominaispiirteitä ja Lahdelle leimallisten maamerkkien näkyvyyttä. Ympäristön tulee olla viihtyisä, turvallinen ja esteettisesti laadukas niin autoilijan, pyöräilijän kuin jalankulkijankin näkökulmasta. Suunnittelussa edistetään saavutettavuutta kävelen, pyörällä ja joukkoliikenteellä.</p>
	<p>LÄHIVIRKISTYSALUE. Merkinnällä osoitetaan rakennettujen alueiden läheisyydessä sijaitsevat viheralueet ja laajat rakennetut puistot, jotka on tarkoitettu ulkoiluun, virkistykseen ja luonnon kokemiseen. Maiseman ja luonnonympäristön ominaispiirteitä tulee vaalia hoidettaessa metsää ja rakennettaessa virkistysalueita ja -reittejä. Virkistysreitit tulee liittää toisiinsa sekä kävelyn ja pyöräilyn verkostoon. Alueella on voimassa MRL 128 §:n mukainen toimenpiderajoitus ja MRL 43.2 §:n mukainen rakentamisrajoitus.</p>	
	<p>URHEILU- JA VIRKISTYSPALVELUJEN ALUE. Merkinnällä osoitetaan tärkeät urheilu- ja virkistyspalvelut. Rakennetun ympäristön tulee liittyä hienovaraisesti ympäröivään maisemaan ja luontoon. Alueella on voimassa MRL 128 §:n mukainen toimenpiderajoitus.</p>	
	<p>RETKEILY- JA ULKOILUALUE. Merkinnällä osoitetaan kaupunkirakennetta jäsentävät laajemmat viheralueet, jotka on tarkoitettu ulkoiluun, virkistykseen ja luonnon kokemiseen. Maiseman ja luonnonympäristön ominaispiirteitä tulee vaalia, jotta luonnon monimuotoisuus ja alueen erityisasema ekosysteemipalveluja tuottavana laajana viheralueena säilyvät. Ulkoilureitit muodostavat yhtenäisen verkoston. Hakkuut ulkoilureittien läheisyydessä tulee tehdä kohteen erityisluonteen edellyttämällä tavalla ottaen huomioon metsän monimuotoisuus, maisema-arvot sekä metsän monikäyttö. Alueella on voimassa MRL 128 §:n mukainen toimenpiderajoitus ja MRL 43.2 §:n mukainen rakentamisrajoitus.</p>	










VR-3		<p>RETKEILY- JA ULKOILUALUE. Merkinnällä osoitetaan kaupunkirakennetta jäsentävät laajemmat viheralueet, jotka on tarkoitettu ulkoiluun, virkistykseen ja luonnon kokemiseen. Maiseman ja luonnonympäristön ominaispiirteitä tulee vaalia, jotta luonnon monimuotoisuus ja alueen erityisasema ekosysteemipalveluja tuottavana laajana viheralueena säilyvät. Ulkoilureitit muodostavat yhtenäisen verkoston. Hakkuut ulkoilureittien läheisyydessä tulee tehdä kohteen erityisluonteen edellyttämällä tavalla ottaen huomioon metsän monimuotoisuus, maisema-arvot sekä metsän monikäyttö. Alueella saa sijaita viranomaisen toimintaa palvelevia rakennuksia tai rakenteita. Muilta osin alueella on voimassa MRL 43.2 §:n mukainen rakentamisrajoitus. Alueella on voimassa MRL 128 §:n mukainen toimenpiderajoitus. Kaikesta alueella tapahtuvasta rakentamisesta tulee pyytää aluetta hallinnoivien viranomaistahojen lausunto.</p>
R	<p>LOMA- JA MATKAILUALUE. Alue varataan yhteisöjen loma-alueille. Alueen suunnittelussa ja rakentamisessa tulee vaalia maiseman ominaispiirteitä ja turvata alueen kulttuuri- ja luontoarvot.</p>	
RA	<p>LOMA-ASUNTOALUE. Alue varataan pääasiassa vapaa-ajan asumiselle. Rakentamisen tulee sopeutua hienovaraisesti ympäristöön, maastonmuotoihin ja rantamaisemaan. Osalla alueista on voimassa ranta-asetus.</p>	
RM	<p>MATKAILUTOIMINTOJEN ALUE. Alue varataan matkailu- ja lomakeskuksille, koulutus- ja liikuntapalveluille, lomakylille ja muille vastaaville matkailua palveleville toimintoille. Alueen suunnittelussa ja rakentamisessa tulee vaalia maiseman ominaispiirteitä ja turvata merkittävien luontoarvojen säilyminen.</p>	
RP	<p>SIIRTOLAPUUTARHA-ALUE. Alue varataan ryhmäpuutarhoille. Alue ei ole tarkoitettu pysyvään asumiseen.</p>	
LTA	<p>TAVARALIIKENTTEEN TERMINAALIALUE.</p>	
LS	<p>SATAMA-ALUE. Merkinnällä osoitetaan satama- ja laituri-alueet. Alueen suunnittelussa vaalitaan vesi- ja rantamaiseman ominaispiirteitä.</p>	<p>SATAMA-ALUE. Merkinnällä osoitetaan satama- ja laituri-alueet. Alueelle saa sijoittaa satamatoimintoja palvelevia huoltorakennuksia ja palveluita. Alueen suunnittelussa vaalitaan vesi- ja rantamaiseman ominaispiirteitä.</p>
E/VR	<p>ERITYISALUE / RETKEILY- JA ULKOILUALUE. Maa-aineksen vastaanottoalue, joka toiminnan päätyttyä muutetaan retkeily- ja ulkoilualueeksi. Alueen maisemointi tehdään samanaikaisesti täytön edetessä.</p>	
ET	<p>YHDYSKUNTATEKNISEN HUOLLON ALUE. Alue varataan yhdyskuntateknisen huollon toimitiloille kuten voimalaitoksille, sähköasemille, lämpökeskuksille ja jätevedenpuhdistamoille.</p>	
EJ	<p>JÄTTEENKÄSITTELYALUE. Alue varataan maakunnalliselle jätteiden käsittelylle ja loppusijoitukselle.</p>	

E		ERITYISALUE. Käytöstä poistunut kaatopaikka-alue.
EO/T	<p>MAA-AINESTEN OTTOALUE / ELINKEINOELÄMÄN ALUE.</p> <p>Maa-aineksen ottoalue, joka toiminnan päätyttyä muuttuu elinkeinoelämän alueeksi. Alueen maisemointi tehdään samanaikaisesti kaivuun edetessä.</p>	
EO/TY	<p>MAA-AINESTEN OTTOALUE / ELINKEINOELÄMÄN ALUE, JOLLA YMPÄRISTÖ ASETTAA TOIMINNAN LAADULLE ERITYISIÄ VAATIMUKSIA.</p> <p>Maa-aineksen ottoalue, joka toiminnan päätyttyä muuttuu elinkeinoelämän alueeksi, jolla ympäristö asettaa toiminnan laadulle erityisiä vaatimuksia. Pohjavesialueella tehtävät toimenpiteet tulee suunnitella niin, ettei pohjaveden laatu heikkene tai antoisuus pienene.</p>	
EO/VR	<p>MAA-AINESTEN OTTOALUE / RETKEILY- JA ULKOILUALUE.</p> <p>Maa-aineksen ottoalue, joka toiminnan päätyttyä muutetaan retkeily- ja ulkoilualueeksi. Pohjavesialueella tehtävät toimenpiteet tulee suunnitella niin, ettei pohjaveden laatu heikkene tai antoisuus pienene. Alueen maisemointi tehdään samanaikaisesti kaivuun edetessä.</p>	
EO/M	<p>MAA-AINESTEN OTTOALUE / MAA- JA METSÄTALOUSALUE.</p> <p>Maa-aineksen ottoalue, joka toiminnan päätyttyä muuttuu maa- ja metsätalousalueeksi. Pohjavesialueella tehtävät toimenpiteet tulee suunnitella niin, ettei pohjaveden laatu heikkene tai antoisuus pienene. Alueen maisemointi tehdään samanaikaisesti kaivuun edetessä.</p>	
EO/MU	<p>MAA-AINESTEN OTTOALUE / MAA- JA METSÄTALOUSVALTAINEN ALUE, JOLLA ON ERITYISTÄ ULKOILUN OHJAAMISTARVETTA.</p> <p>Maa-aineksen ottoalue, joka toiminnan päätyttyä muuttuu maa- ja metsätalousvaltaiseksi alueeksi, jolla on erityistä ulkoilun ohjaamistarvetta. Pohjavesialueella tehtävät toimenpiteet tulee suunnitella niin, ettei pohjaveden laatu heikkene tai antoisuus pienene. Alueen maisemointi tehdään samanaikaisesti kaivuun edetessä.</p>	
EA	<p>AMPUMARATA-ALUE.</p> <p>Alueelle saa sijoittaa ampumaratatoimintaa palvelevia rakennuksia ja rakenteita. Asuntojen rakentaminen alueelle on kielletty. Alueella on huolehdittava riittävästä suojauksesta melun leviämistä ja pohjavesien pilaantumista vastaan.</p>	
EP	PUOLUSTUSVOIMIEN ALUE.	
EH	HAUTAUSMAA-ALUE.	

SL	<p>LUONNONSUOJELUALUE. Merkinnällä osoitetaan luonnonsuojelulain nojalla perustetut tai perustettaviksi tarkoitetut luonnonsuojelualueet. Alueella ei saa suorittaa sellaisia toimenpiteitä, jotka vaarantavat alueen suojeluarvot.</p>	<p>LUONNONSUOJELUALUE. Merkinnällä osoitetaan luonnonsuojelulain nojalla perustetut luonnonsuojelualueet ja suojellut luontotyypit. Alueella ei saa suorittaa sellaisia toimenpiteitä, jotka vaarantavat alueen suojeluarvot.</p>
SL-3		<p>LUONNONSUOJELUALUE. Merkinnällä osoitetaan luonnonsuojelulain nojalla perustetut luonnonsuojelualueet. Alueella ei saa suorittaa sellaisia toimenpiteitä, jotka vaarantavat alueen suojeluarvot. Kaikesta alueella tapahtuvista toimenpiteistä tulee pyytää aluetta ja sen naapurikiinteistöjä hallinnoivien viranomaistahojen lausunto.</p>
SM	<p>MUINAISMUISTOALUE. Merkinnällä osoitetaan muinaismuistolaila (295/1963) rauhoitettu kiinteä muinaisjäännös. Alueen kaivaminen, peittäminen, muuttaminen, vahingoittaminen, poistaminen ja muu siihen kajoaminen on kielletty. Aluetta koskevista suunnitelmista on pyydettävä Päijät-Hämeen alueellisen vastuumuseon lausunto.</p>	
M	<p>MAA- JA METSÄTALOUSALUE. Merkinnällä osoitetaan pääasiassa maa- ja metsätalouskäyttöön tarkoitetut alueet. Alueella sijaitsee maatila- ja hajakennuspaikkoja. Ulkoilureittien ja ekologisen verkoston jatkuvuuden turvaaminen on tärkeää. Ranta-alueella on muu kuin MRL 72 §:n 3 mom. mukainen rakentaminen kielletty. Ranta-alueen laajuus on noin 200 m rantaviivasta mitattuna.</p>	
MA	<p>MAISEMALLISESTI ARVOKAS PELTOALUE. Merkinnällä osoitetaan maisemallisesti arvokkaat avoimet pelto- ja niittyalueet. Alue sisältää myös maakunnallisesti arvokkaita perinnebiotooppeja sekä maatila- ja hajakennuspaikkoja. Alueiden säilyminen avoimina ja viljelykäytössä on maisemakuvan kannalta tärkeää.</p>	
MY	<p>MAA- JA METSÄTALOUSVALTAINEN ALUE, JOLLA ON ERITYISIÄ YMPÄRISTÖARVOJA. Merkinnällä osoitetaan maa- ja metsätalousvaltaiset alueet, joilla tulee kiinnittää huomiota erityisiin ympäristöarvoihin. Hakkuut tulee tehdä kohteen erityisluonteen edellyttämällä tavalla ottaen huomioon metsän monimuotoisuuden ja lajiston säilyminen. Alueelle ei saa rakentaa rakennuksia.</p>	<p>MAA- JA METSÄTALOUSVALTAINEN ALUE, JOLLA ON ERITYISIÄ YMPÄRISTÖARVOJA. Merkinnällä osoitetaan maa- ja metsätalousvaltaiset alueet, joilla tulee kiinnittää huomiota erityisiin ympäristöarvoihin. Hakkuut tulee tehdä kohteen erityisluonteen edellyttämällä tavalla ottaen huomioon metsän monimuotoisuuden ja lajiston säilyminen. Alueella on voimassa MRL 43.2 §:n mukainen rakentamisrajoitus.</p>
MU	<p>MAA- JA METSÄTALOUSVALTAINEN ALUE, JOLLA ON ERITYISTÄ ULKOILUN OHJAAMISTARVETTA. Merkinnällä osoitetaan sellaisia maa- ja metsätalousvaltaisia alueita, joille suuntautuu ulkoilupaineita ja joilla ulkoilun ohjaamistarpeen vuoksi on tarkoitus toteuttaa ulkoilureittejä levähdys- ja muine tukialueineen. Alueelle saa rakentaa ainoastaan maa- ja metsätalouden rakennuksia, sekä ulkoilua palvelevia rakennuksia ja rakennelmia. Ulkoilureitit muodostavat yhtenäisen verkoston. Hakkuut ulkoilureittien läheisyydessä tulee tehdä kohteen erityisluonteen edellyttämällä tavalla ottaen huomioon metsän monimuotoisuus, maisema-arvot sekä metsän monikäyttö.</p>	

	VESIALUE.	
		VESIALUEELLA OLEVA LUONNONSUOJELUALUE.
	VÄHITTÄISKAUPAN SUURYKSIKKÖ, JOKA SISÄLTÄÄ PÄIVITTÄISTAVARAMYYNTIÄ.	
	ERITYISALUE, JOLLA SIJAITSEE MOOTTORIURHEILUKESKUS.	
		HISTORIALLINEN KYLÄTONTTI. Alueella sijaitsee muinaismuistolain (295/63) rauhoittamia kiinteitä muinaisjäännöksiä. Aluetta koskevista rakennushankkeista ja isommista kaivutöistä on neuvoteltava Päijät-Hämeen alueellisen vastuumuseon kanssa. Muinaismuistolaki ei pääsääntöisesti aseta rajoituksia edelleen asuttujen kylätonttien vallitsevalle maankäytölle. Arkeologisia lisäselvityksiä ja kaivaustutkimuksia saatetaan edellyttää uudisrakennushankkeiden ja isompien maaperään kajoavien töiden yhteydessä.
	MUINAISMUISTOKOHDE. Merkinnällä osoitetaan muinaismuistolailla (295/1963) rauhoitettu kiinteä muinaisjäännös. Kohteen kaivaminen, peittäminen, muuttaminen, vahingoittaminen, poistaminen ja muu siihen kajoaminen on kielletty. Kohdetta koskevista suunnitelmista on pyydettävä Päijät-Hämeen alueellisen vastuumuseon lausunto.	
	MUU MUINAISMUISTOKOHDE. Alueella olevat esihistorialliset tai historialliset rakenteet on säilytettävä. Kohdetta koskevista suunnitelmista tulee neuvotella Päijät-Hämeen alueellisen vastuumuseon kanssa.	
	LUONNONSUOJELULAIN NOJALLA SUOJELTU LUONTOTYYPPI.	
	LUONNONSUOJELULAIN NOJALLA SUOJELTU LUONNONMUISTOMERKKI.	
	METSÄLAIN MUKAINEN ERITYISEN TÄRKEÄ ELINYMPÄRISTÖ.	METSÄLAIN MUKAINEN ERITYISEN TÄRKEÄ ELINYMPÄRISTÖ. Merkinnällä osoitetaan Suomen metsäkeskuksen tiedossa olevien metsälain mukaisten erityisen tärkeiden elinympäristöjen sijainnit. Tarkemmat aluerajaukset ja alueiden luontoarvot: Suomen metsäkeskus.
	VESILAIN MUKAINEN SUOJELTU LUONTOTYYPPI.	
	LUONNON MONIMUOTOISUUDEN KANNALTA ERITYISEN TÄRKEÄ ALUE. Luonnonarvot tulee ottaa huomioon kaikissa toteutettavissa toimenpiteissä. Alueen käyttöä suunniteltaessa ja toteutettaessa tulee turvata alueen luonnonarvojen säilyminen.	
	LUONNON MONIMUOTOISUUDEN KANNALTA ERITYISEN TÄRKEÄ ALUE. Luonnonarvot tulee ottaa huomioon kaikissa toteutettavissa toimenpiteissä. Alueen käyttöä suunniteltaessa ja toteutettaessa tulee turvata alueen luonnonarvojen säilyminen.	

















	<p>EKOLOGISEN KOMPENSAATION HYVITYSPANKIN ALUE. Alue varataan ekologisen kompensaation hyvityspankkiin potentiaalisesti hyvitysalueeksi. Alue voidaan käyttää LSL 98 §:n mukaisesti luonnonarvojen heikennyksen hyvittämiseen. Alueen luontoarvot tulee turvata ja ottaa huomioon kaikissa toteutettavissa toimenpiteissä. Alueella voidaan suorittaa ennallistamiseen liittyviä toimenpiteitä.</p>	<p>POTENTIAALINEN EKOLOGISEN KOMPENSAATION HYVITYSALUE. Alue on tunnistettu potentiaalisesti kohteeksi käytettäväksi ekologisen kompensaation hyvitysalueena. Alue voidaan käyttää luontoarvojen heikennyksen hyvittämiseen joko ennallistamalla tai suojelemalla. Alueen luontoarvot tulee turvata ja ottaa huomioon kaikissa toteutettavissa toimenpiteissä. Alueella voidaan suorittaa ennallistamiseen liittyviä toimenpiteitä.</p>
	<p>EKOLOGISEN KOMPENSAATION HYVITYSALUE. Alue on ekologisen kompensaation hyvitysalue, jolla on hyvitetty toisaalla maankäytön vuoksi menetettyjä luontoarvoja. Päätös hyvityksen korvaavuudesta ja rekisteröinnistä tehdään LSL 104 §:n mukaisesti. Alueen luontoarvot tulee turvata ja ottaa huomioon kaikissa toteutettavissa toimenpiteissä.</p>	<p>Poistettu kaavamääräys</p>
	<p>SUOJAVYÖHYKE. Puolustusvoimien varastoalue. Alueella todennäköisesti heitteitä tai räjähteiden osia. Aina ennen maanrakennustöitä tulee ottaa yhteys Puolustusvoimiin riskianalyysiä varten. Rakennus-ym. töitä tehdessä tulee huomioida alueella ja läheisyydessä mahdollisesti kulkevat puolustusvoimien kaapeliliinjat. Alueelle kohdistuvista hankkeista tulee pyytää Puolustusvoimien lausunto.</p>	<p>SUOJAVYÖHYKE. Puolustusvoimien varastoalue. Alueella todennäköisesti heitteitä tai räjähteiden osia. Aina ennen maanrakennustöitä tulee ottaa yhteys Puolustusvoimiin riskianalyysiä varten. Rakennus-ym. töitä tehdessä tulee huomioida alueella ja läheisyydessä mahdollisesti kulkevat puolustusvoimien kaapeliliinjat. Alueelle kohdistuvista hankkeista tulee pyytää Puolustusvoimien lausunto.</p> <p>[POISTETTU VÄLI]</p>
	<p>LUOKITELLUN POHJAVESIALUEEN RAJA. Merkinnällä osoitetaan yhdyskunnan vedenhankinnan kannalta tärkeät alueet sekä vedenhankintaan soveltuvat alueet. Pohjavesialueilla on voimassa pohjaveden pilaamiskielto (Ympäristönsuojelulaki 527/2014 §17). Alueella tehtävät toimenpiteet tulee suunnitella niin, ettei pohjaveden laatu heikkene tai antoisuus pienene.</p> <p>Asemakaavoitettavalla alueella tai rakennuspaikalla tulee selvittää pohjaveden taso. Suojaetäisyyden pohjaveden pintaan tulee olla riittävä maaperän laatu ja maankäyttö huomioon ottaen. Kiinteistöjen viemärointi ja jätehuolto tulee järjestää siten, että jäteveden imeytyminen vettä läpäisevään maaperään ja pohjaveteen ei ole mahdollista. Puhtaat hulevedet imeytetään maaperään mahdollisimman lähellä syntypaikkaa. Asuinalueilla suositaan vettä läpäiseviä pinnoitteita. Likaantuneet hulevedet johdetaan hule- tai jätevesiviemäriin. Maalämpökaivon rakentamiseen tulee hakea Aluehallintovirastolta vesilain mukaista lupaa.</p> <p>Pohjavesialuetta koskevista maankäyttösuunnitelmista on kuultava kunnallista ympäristönsuojeluviranomaista.</p>	





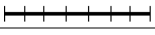

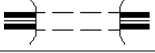







	<p>POHJAVEDEN MUODOSTUMISALUEEN RAJA. Merkinnällä osoitetaan ne pohjavesialueiden osat, joilla on erityistä merkitystä pohjaveden muodostumisen kannalta. Pohjavesialueilla on voimassa pohjaveden pilaamiskielto (Ympäristönsuojelulaki 527/2014 §17). Alueella tehtävät toimenpiteet tulee suunnitella niin, ettei pohjaveden laatu heikkene tai antoisuus pienene.</p> <p>Yhdyskuntarakenteen laajentamista luonnonmukaisille asemakaavoittamattomille alueille vältetään. Pohjaveden suojelemiseksi alueella on erityisesti kielletty sellaisen uuden laitoksen perustaminen, joka käyttää tai varastoi pohjaveden pilaantumista aiheuttavia kemikaaleja tai polttoaineita. Maa-ainesten ottoa tulee välttää. Muiden maa-ainesten kuin puhtaan soran tai hiekan varastointi on kielletty. Maalämpökaivon rakentamiseen tulee hakea Aluehallintovirastolta vesilain mukaista lupaa.</p> <p>Puhtaat hulevedet imeytetään maaperään mahdollisimman lähellä syntypaikkaa. Asuinalueilla suositetaan vettä läpäiseviä pinnoitteita. Likaantuneet hulevedet johdetaan hule- tai jätevesiviemäriin. Pohjaveden muodostumisaluetta koskevista maankäyttösuunnitelmista on kuultava kunnallista ympäristönsuojeluviranomaista.</p>	<p>POHJAVEDEN MUODOSTUMISALUEEN RAJA. Merkinnällä osoitetaan ne pohjavesialueiden osat, joilla on erityistä merkitystä pohjaveden muodostumisen kannalta. Pohjavesialueilla on voimassa pohjaveden pilaamiskielto (Ympäristönsuojelulaki 527/2014 §17). Alueella tehtävät toimenpiteet tulee suunnitella niin, ettei pohjaveden laatu heikkene tai antoisuus pienene.</p> <p>Yhdyskuntarakenteen laajentamista luonnonmukaisille asemakaavoittamattomille alueille vältetään. Pohjaveden suojelemiseksi alueella on erityisesti kielletty sellaisen uuden laitoksen perustaminen, joka käyttää tai varastoi pohjaveden pilaantumista aiheuttavia kemikaaleja tai polttoaineita. Maa-ainesten ottoa tulee välttää. Muiden maa-ainesten kuin puhtaan soran tai hiekan varastointi on kielletty. [POISTETTU VIIMEINEN LAUSE]</p> <p>Puhtaat hulevedet imeytetään maaperään mahdollisimman lähellä syntypaikkaa. Asuinalueilla suositetaan vettä läpäiseviä pinnoitteita. Likaantuneet hulevedet johdetaan hule- tai jätevesiviemäriin. Pohjaveden muodostumisaluetta koskevista maankäyttösuunnitelmista on kuultava kunnallista ympäristönsuojeluviranomaista.</p>
	<p>VESISTÖTULVAVAARA-ALUE. Alueelle ei tule sijoittaa asuinrakentamista tai yhteiskunnan toiminnan kannalta merkittäviä tai haavoittuvia kohteita.</p>	
	<p>HULEVESIEN HALLINNAN KEHITTÄMISALUE. Alueen hulevesien määrällistä tai laadullista hallintaa tulee kehittää rakentamisen, asemakaavoituksen, katu- ja kunnallistekniikan parantamisen sekä hankesuunnittelun yhteydessä.</p>	
	<p>MERKITTÄVÄ HULEVESIEN PURKU-UOMA. Merkinnällä osoitetaan avoimena säilytettävä uoma.</p>	
	<p>MERKITTÄVÄ HULEVESIEN PURKUREITTI. Merkinnällä osoitetaan avouomaosuuteen liittyvä hulevesiviemäri.</p>	
	<p>MERKITTÄVÄN KAUPUNKIPIENJÄRVEN VALUMA-ALUE. Kaupunkirakenteen sisällä sijaitseva merkittävä virkistysvesistö. Sijaintinsa, kokonsa ja pienen valuma-alueensa puolesta erittäin haavoittuvainen kohde. Valuma-alueella tulee välttää veden laatua heikentäviä toimenpiteitä.</p>	
	<p>VALUMA-ALUE. Merkinnällä osoitetaan joen, puron tai vastaavan purkureitin tai järven valuma-alue tai sen osa, jolle on asetettu suunnitteluohjeita.</p>	
	<p>VESIALUEELLA OLEVA LUONNONSUOJELUALUEEN RAJA.</p>	
	<p>MATKAKESKUS. Rautatieasema / linja-autoasema / joukkoliikenteen keskeinen solmupiste. Tarkemmassa suunnittelussa tulee edistää matkakeskuksen saavutettavuutta eri kulkutavoilla sekä riittävää liityntäpysäköintiä.</p>	<p>MATKAKESKUS. Rautatieasema, linja-autoasema ja joukkoliikenteen keskeinen solmupiste. Tarkemmassa suunnittelussa tulee edistää matkakeskuksen saavutettavuutta eri kulkutavoilla sekä riittävää liityntäpysäköintiä.</p>




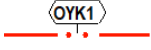
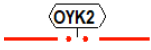




	RAUTATIEASEMA. Tarkemmassa suunnittelussa tulee edistää aseman saavutettavuutta eri kulkutavoilla sekä riittävää liityntäpysäköintiä.	
	UUSI RAUTATIEASEMA. Tarkemmassa suunnittelussa tulee edistää aseman saavutettavuutta eri kulkutavoilla sekä riittävää liityntäpysäköintiä.	
	NATURA 2000-VERKOSTOON KUULUVA TAI EHDOTETTU ALUE.	NATURA 2000-VERKOSTOON KUULUVA ALUE.
	VALTAKUNNALLISESTI ARVOKAS RAKENNETTU KULTTUURIYMPÄRISTÖ. Kulttuurihistoriallisesti arvokkaaseen rakennettuun ympäristöön tai sen läheisyyteen kohdistuvat muutokset tulee suunnitella alueen arvoja kunnioittaen ja ominaispiirteitä vaalien.	
	MAAKUNNALLISESTI ARVOKAS RAKENNETTU KULTTUURIYMPÄRISTÖ. Kulttuurihistoriallisesti arvokkaaseen rakennettuun ympäristöön tai sen läheisyyteen kohdistuvat muutokset tulee suunnitella alueen arvoja kunnioittaen ja ominaispiirteitä vaalien.	
	PAIKALLISESTI ARVOKAS RAKENNETTU KULTTUURIYMPÄRISTÖ. Kulttuurihistoriallisesti arvokkaaseen rakennettuun ympäristöön tai sen läheisyyteen kohdistuvat muutokset tulee suunnitella alueen arvoja kunnioittaen ja ominaispiirteitä vaalien.	
	VALTAKUNNALLISESTI ARVOKAS MAISEMA-ALUE. Arvokkaaseen maisema-alueeseen tai sen läheisyyteen kohdistuvat muutokset tulee suunnitella maiseman arvoja kunnioittaen ja ominaispiirteitä vaalien.	
	MAAKUNNALLISESTI ARVOKAS MAISEMA-ALUE. Arvokkaaseen maisema-alueeseen tai sen läheisyyteen kohdistuvat muutokset tulee suunnitella maiseman arvoja kunnioittaen ja ominaispiirteitä vaalien.	
	PAIKALLISESTI ARVOKAS MAISEMA-ALUE. Arvokkaaseen maisema-alueeseen tai sen läheisyyteen kohdistuvat muutokset tulee suunnitella maiseman arvoja kunnioittaen ja ominaispiirteitä vaalien.	
	KESKUSTAN ARVOKAS RAKENNETTU KULTTUURIYMPÄRISTÖ. Merkinnällä osoitetaan keskustan arvokas rakennetun kulttuuriympäristön kokonaisuus, jolla on valtakunnallisia, maakunnallisia tai paikallisia arvoja. Kulttuurihistoriallisesti arvokkaaseen rakennettuun ympäristöön tai sen läheisyyteen kohdistuvat muutokset tulee suunnitella alueen arvoja kunnioittaen ja ominaispiirteitä vaalien.	
	RANTA-ALUE Arrajärven ja Arrajoen ranta-alueen maankäyttö tulee ratkaista yksityiskohtaisemmalla kaavalla. Ranta-alueella on muu kuin MRL 72 §:n 3 mom. mukainen rakentaminen kielletty. Ranta-alueen laajuus on noin 200 m rantaviivasta mitattuna.	

-1	<p>ALUE, JOTA VOIDAAN KÄYTTÄÄ MAARAKENTAMISEN VÄLIAIKAISENA VARASTOINTIALUEENA ENNEN ALUEEN LOPPUKÄYTTÖÄ.</p> <p>Alueella on sallittua soveltuvien uusiokiviainesten sekä luonnon maa- ja kiviainesten hyödyntäminen esirakentamisessa, sekä näiden materiaalien väliaikainen varastointi ensisijaisesti lähialueen myöhempää rakentamista varten. Varastoitavien maa- ja kiviaineisten hyödyntäminen tulee olla suunnitelmallista ja varmaa. Alueen maapinnan korkoa voidaan muuttaa yleiskaavan mukaiseen loppukäyttöön soveltuvaksi ja alueella voidaan suorittaa maapohjaa vahvistavaa esirakentamista, kuten esi- ja ylikuormitusta painopenkereellä. Esirakentamisessa ja välivarastoinnissa alueen pääkäyttötarkoitus, sekä toiminnan vaikutukset ympäristöön tulee huomioida. Välivarastointiin ja alueen esirakentamiseen liittyvät työt kuljetuksineen on suoritettava parasta mahdollista käytössä olevaa tekniikkaa ja suojaustoimenpiteitä hyödyntäen siten, että aiheutuva melu-, pöly- ja värinähaitta lähialueen kiinteistöille jää mahdollisimman vähäiseksi.</p>	<p>ALUE, JOTA VOIDAAN KÄYTTÄÄ MAARAKENTAMISEN LYHYTAIKAISENA VARASTOINTIALUEENA ENNEN ALUEEN LOPPUKÄYTTÖÄ.</p> <p>Ennen asemakaavoitusta alueella on sallittua aloittaa pilaantumattomien luonnon maa- ja kiviainesten hyödyntäminen esirakentamisessa, sekä näiden lyhytaikainen varastointi lähialueen myöhempää kaupunki-infran rakentamista varten. Varastoitavien maa- ja kiviainesten hyödyntäminen tulee olla suunnitelmallista ja varmaa. Alueella voidaan suorittaa maapohjaa vahvistavaa esirakentamista, kuten esi- ja ylikuormitusta painopenkereellä. Välivarastoinnissa ja esirakentamisessa hulevesien hallintaan tulee kiinnittää erityistä huomiota ja alueen pääkäyttötarkoitus sekä toiminnan vaikutukset ympäristöön tulee huomioida. Välivarastointiin ja esirakentamiseen liittyvät työt kuljetuksineen on suoritettava parasta mahdollista käytössä olevaa tekniikkaa ja suojaustoimenpiteitä hyödyntäen siten, että aiheutuva melu-, pöly- ja värinähaitta lähialueen kiinteistöille jää mahdollisimman vähäiseksi. Maa- ja kiviainesten hyödyntämisen ja välivarastoinnin luvanvaraisuus tulee selvittää ennen toiminnan aloittamista. Lisäksi arkeologisen selvityksen tarve tulee selvittää Päijät-Hämeen alueelliselta vastuumuseolta.</p>
-2	<p>ALUE, JOLLA VOIDAAN HARJOITTA VÄLIAIKAISESTI MAARAKENTAMISEEN LIITTYVÄÄ KIERTOTALOUSTOIMINTAA ENNEN ALUEEN LOPPUKÄYTTÖÄ.</p> <p>Ennen loppukäyttöä alueella voidaan harjoittaa väliaikaisesti maarakentamiseen liittyvää kiertotaloustoimintaa sijoittamalla maarakentamista palvelevia tukitoimintoja, kuten massalogistiikkaa, uusiokiviainesten sekä luonnon maa- ja kiviainesten välivarastointia, esikäsittelyä ja jalostamista lähialueen myöhempää rakentamista varten. Varastoitavien ja käsiteltävien materiaalien hyödyntäminen tulee olla suunnitelmallista ja varmaa. Kiertotaloustoimintoja alueelle suunniteltaessa ja toteuttaessa alueen pääkäyttötarkoitus, sekä toiminnan vaikutukset ympäristöön tulee huomioida. Maarakentamisen kiertotaloustoimintaan liittyvä esikäsittely, jalostaminen ja muut työt kuljetuksineen on suoritettava parasta mahdollista käytössä olevaa tekniikkaa ja suojaustoimenpiteitä hyödyntäen siten, että aiheutuva melu-, pöly- ja värinähaitta lähialueen kiinteistöille jää mahdollisimman vähäiseksi.</p>	<p>ALUE, JOLLA VOIDAAN HARJOITTA VÄLIAIKAISESTI RAKENTAMISEEN LIITTYVÄÄ KIERTOTALOUSTOIMINTAA ENNEN ALUEEN LOPPUKÄYTTÖÄ.</p> <p>Ennen asemakaavoitusta alueella on sallittua aloittaa pilaantumattomien luonnon maa- ja kiviainesten ja rakentamiseen kelpaavien uusiomateriaalien väliaikainen varastointi, esikäsittely ja jalostaminen sekä sitä palveleva materiaalogistiikka lähialueen myöhempää rakentamista varten. Alueella voidaan suorittaa maapohjaa vahvistavaa esirakentamista, kuten esi- ja ylikuormitusta painopenkereellä. Kiertotaloustoiminnassa hulevesien hallintaan tulee kiinnittää erityistä huomiota ja alueen pääkäyttötarkoitus sekä toiminnan vaikutukset ympäristöön tulee huomioida. Työt kuljetuksineen on suoritettava parasta mahdollista käytössä olevaa tekniikkaa ja suojaustoimenpiteitä hyödyntäen siten, että aiheutuva melu-, pöly- ja värinähaitta lähialueen kiinteistöille jää mahdollisimman vähäiseksi. Kiertotaloustoiminnan ja esirakentamisen luvanvaraisuus tulee selvittää ennen toiminnan aloittamista. Lisäksi arkeologisen selvityksen tarve tulee selvittää Päijät-Hämeen alueelliselta vastuumuseolta.</p>
~~~~~	<p>MELUNTORJUNTATARVE.</p> <p>Yksityiskohtaisessa suunnittelussa tulee tarkastella mahdollisuudet uusiomateriaalien tai kaivumaiden käyttöön meluntorjuntarakenteissa.</p>	



	<p>AURINKOENERGIAN TUOTANNON SELVITYSKOHDE.</p> <p>Alue on tunnistettu potentiaalisesti aurinkoenergian tuotannon kehittämistä ja jatkosuunnittelua varten. Yksityiskohtaisessa suunnittelussa on kiinnitettävä erityistä huomiota laajamittaisen aurinkoenergiatuotannon kehittämiseen ja ajoittamiseen suhteessa alueen muuhun maankäyttöön. Suunnittelussa on otettava huomioon toteutettavien toimenpiteiden vaikutukset ja yhteensovittaminen kulttuuri-, maisema-, virkistys- ja luontoarvoihin sekä olemassa oleviin ja suunniteltuihin elinkeinoin ja asutukseen.</p>	<p>AURINKOENERGIAN TUOTANNON SELVITYSKOHDE.</p> <p>Alue on tunnistettu potentiaalisesti aurinkoenergian tuotannon kehittämistä ja jatkosuunnittelua varten. Alueen yksityiskohtaisessa suunnittelussa on kiinnitettävä erityistä huomiota aurinkoenergiatuotannon kehittämiseen ja ajoittamiseen suhteessa alueen muuhun maankäyttöön. <b>Rakennusten sijoittelussa ja suunnittelussa on varauduttava aurinkoenergian tuottamiseen ja hyödyntämiseen. Laajamittaisen aurinkoenergian tuotannon suunnittelussa on otettava huomioon toteutettavien toimenpiteiden vaikutukset ja yhteensovittaminen kulttuuri-, maisema-, virkistys- ja luontoarvoihin sekä olemassa oleviin ja suunniteltuihin elinkeinoin ja asutukseen.</b></p>
	<p>TUULIVOIMAN TUOTANNON SELVITYSALUE.</p> <p>Alue on tunnistettu potentiaalisesti tuulivoiman tuotannon kehittämistä ja jatkosuunnittelua varten. Suunnittelussa on otettava huomioon toteutettavien toimenpiteiden vaikutukset ja yhteensovittaminen kulttuuri-, maisema-, virkistys- ja luontoarvoihin sekä olemassa oleviin ja suunniteltuihin elinkeinoin ja asutukseen.</p>	
	<p>SUURONNETTOMUUSVAARALLINEN LAITOS.</p> <p>Teollisuus- ja varastoalue, jolla on merkittävä, vaarallisia kemikaaleja valmistava tai varastoiva laitos (Seveso direktiivi III).</p>	
	<p>SUURONNETTOMUUSVAARALLISEN LAITOKSEN KONSULTOINTIVYÖHYKE.</p> <p>Suunniteltaessa riskille alttiiden toimintojen sijoittamista konsultointivyöhykkeelle tulee palo- ja pelastusviranomaiselle sekä tarvittaessa Turvallisuus- ja kemikaalivirastolle (TUKES) varata mahdollisuus lausunnon antamiseen.</p>	
	<p>AMPUMARATA-ALUEEN LASKENNALLINEN MELUVYÖHYKE 65 dB.</p>	
	<p>AMPUMARATA-ALUEEN LASKENNALLINEN MELUVYÖHYKE.</p> <p>Alueen laskennallinen melutaso lokakuussa 2009 ylittää 60 db (LAlmax). Alueelle rakennettaessa tai sijoitettaessa muita toimintoja on otettava huomioon ajankohdan ampumaradan melutaso.</p>	<p>AMPUMARATA-ALUEEN LASKENNALLINEN MELUVYÖHYKE.</p> <p>Alueen laskennallinen melutaso lokakuussa 2009 ylittää 60 dB (LAlmax). Alueelle rakennettaessa tai sijoitettaessa muita toimintoja on otettava huomioon ajankohdan ampumaradan melutaso.</p>
	<p>LAIVAVÄYLÄ.</p>	
	<p>110 KV:N AVOJOHTOLINJA.</p>	<p>110 KV SÄHKÖLINJA.</p>
		<p>UUSI 110 KV SÄHKÖLINJA.</p>
	<p>MAAKAASUN PÄÄPUTKI.</p>	
	<p>VALTATIE TAI KANTATIE.</p>	
	<p>UUSI TAI MERKITTÄVÄSTI PARANNETTAVA VALTATIE TAI KANTATIE.</p>	
	<p>SEUTUTIE TAI PÄÄKATU.</p>	
	<p>UUSI TAI MERKITTÄVÄSTI PARANNETTAVA SEUTUTIE TAI PÄÄKATU.</p>	
	<p>YHDYSTIE TAI KOKOOJAKATU.</p>	
	<p>UUSI TAI MERKITTÄVÄSTI PARANNETTAVA YHDYSTIE TAI KOKOOJAKATU.</p>	

	ERITASOLIITTYMÄ.	
	UUSI TAI MERKITTÄVÄSTI PARANNETTAVA ERITASOLIITTYMÄ.	
	TASOLIITTYMÄ.	
	UUSI TASOLIITTYMÄ.	
	RAUTATIE.	
	UUSI TAI MERKITTÄVÄSTI PARANNETTAVA RAUTATIE. Rata-alueilla on voimassa MRL 43 §:n mukainen ehdollinen rakentamisrajoitus. Merkittävästi parannettavalla rataosalla Hakosilta-Lahti-Kouvola on maankäytön suunnittelussa otettava huomioon lisäraiteiden aluetarve.	
	LIIKENNETUNNELI.	
	UUSI RAUTATIETUNNELI.	
	SILTA.	
	UUSI SILTA.	
	SELVITYSTARVE RASKAAN LIIKENTEEN VAIHTOEHTOISTEN POLTTOAINEIDEN JAKELULLE. Elinkeinoelämän alueella tulee edistää fossiilisille polttoaineille vaihtoehtoisen polttoaineen jakelua raskaan liikenteen tarpeisiin. Jakeluinfrastruktuurin toteuttamisessa on huomioitava Euroopan laajuista liikenneverkkoa (TEN-T) koskevat vaatimukset ydinverkon ja kattavan verkon välillä.  vp1 Pippo-Kujala-Lotila vp2 Nastola-Uusikylä radanvarren alue	
	PYÖRÄILYN TAVOITTEELLINEN PÄÄREITTI. Sijainti on ohjeellinen ja määritellään tarkemmassa suunnittelussa. Pyöräliikenteen pääreitit laatustandardi on korkealuokkaisin ja erottuu muista reitistä. Viikkaimilla väylillä pyöräliikenne erotetaan tarpeen mukaan muusta liikenteestä. Pääreittien ja joukkoliikenteen runkoreittien solmukohdissa on pyöräliikenteen liityntäpysäköintimahdollisuus.	PYÖRÄILYN TAVOITTEELLINEN PÄÄREITTI. Sijainti on ohjeellinen ja määritellään tarkemmassa suunnittelussa. Pyöräliikenteen pääreitit laatustandardi on korkealuokkaisin ja erottuu muista reitistä. Viikkaimilla väylillä pyöräliikenne erotetaan tarpeen mukaan muusta liikenteestä. Pääreittien ja joukkoliikenteen runkoreittien solmukohdissa tulee olla pyöräliikenteen liityntäpysäköintimahdollisuus.
	PYÖRÄILYN TAVOITTEELLINEN ALUEREITTI. Sijainti on ohjeellinen ja määritellään tarkemmassa suunnittelussa. Pyöräliikenne erotetaan tarpeen mukaan kävelystä ja autoliikenteestä. Tärkeimpien aluereittien ja joukkoliikenteen runkoreittien solmukohdissa on pyöräliikenteen liityntäpysäköintimahdollisuus.	PYÖRÄILYN TAVOITTEELLINEN ALUEREITTI. Sijainti on ohjeellinen ja määritellään tarkemmassa suunnittelussa. Pyöräliikenne erotetaan tarpeen mukaan kävelystä ja autoliikenteestä. Tärkeimpien aluereittien ja joukkoliikenteen runkoreittien solmukohdissa tulee olla pyöräliikenteen liityntäpysäköintimahdollisuus.
	KÄVELYN TAVOITTEELLINEN LAATUREITTI. Muodostaa yhtenäisen verkoston palvelukeskuksissa ja -keskitymissä. Reitillä on kiinnitettävä erityistä huomiota kävelyn olosuhteisiin ja esteettömyyteen, kaupunkiympäristön mittakaavaan, arkkitehtuuriin ja viherympäristöön sekä kunnossapidettävyyteen.	KÄVELYN TAVOITTEELLINEN LAATUREITTI. Muodostaa yhtenäisen verkoston palvelukeskitymissä. Reitillä on kiinnitettävä erityistä huomiota kävelyn olosuhteisiin, esteettömyyteen ja kunnossapidettävyyteen, arkkitehtuuriin ja kaupunkiympäristön mittakaavaan sekä viherympäristön monimuotoisuuteen ja terveyshyötyihin.

	ULKOILUREITISTÖN TAVOITTEELLINEN PÄÄVÄYLÄ. Ulkoilureitit muodostavat yhtenäisen verkoston.	
	MELONTAREITTI.	
	VIHERYHTEYSTARVE. Merkinnällä osoitetaan ekologiseen verkostoon liittyviä yhteystarpeita.	<b>MERKITTÄVÄ EKOLOGINEN YHTEYS.</b> Yhteysmerkintä kuvaa Lahden merkittävimpiä luonnonalueita yhdistäviä ekologisia yhteyksiä tai yhteystarpeita. Ekologisten yhteyksien jatkuvuus tulee turvata ja pyrkiä luomaan toimiva yhteys alueiden välillä. Yhteys tulee säilyttää luonnonolosuhteiltaan mahdollisimman monipuolisena ja leveänä.
	ENONSAAREN VAHVISTETUN OSAYLEISKAAVAN RAJA. Alueella noudatetaan osayleiskaavan merkintöjä ja määräyksiä.	
	UUDENKYLÄN VAHVISTETUN OSAYLEISKAAVAN RAJA. Alueella noudatetaan osayleiskaavan merkintöjä- ja määräyksiä.	
	RANTAVYÖHYKE. Alue on tarkoitettu pääasiassa loma-asunto- ja maa- ja metsätalousvaltaiseksi alueeksi. Ranta-alueella on muu kuin MRL 72 §:n 3 mom. mukainen rakentaminen kielletty. Alueella noudatetaan seuraavien vahvistettujen osayleiskaavojen merkintöjä- ja määräyksiä: RV/1 Luoteis-Nastolan osayleiskaava RV/2 Kallio-, Pitkä- ja Särkijärven alueen osayleiskaava RV/3 Villähde-Koiskalan osayleiskaava RV/4 Iso-Kukkasen, Salajärven, Ruuhijärven rantayleiskaava Osalla alueista on voimassa ranta-asemakaava.	
	KAUPUNGIN TAI KUNNAN RAJA.	
	YLEISKAAVA-ALUEEN RAJA.	
	ALUEEN RAJA.	