

Arkisto- ja rekisteritiedot

| | |
|-------------------|---|
| Kohde ja kunta: | Joutsaari (Joutsaarenkuja 22), Lahti |
| Tutkimuksen laji: | Maastotarkastus/inventointi |
| Peruskarttalehti: | M4424L |
| Kiinteistöt: | 398-403-2-6 JOUTSAARI |
| Tutkittu alue: | n. 1,03 ha |
| Inventoija: | Esko Tikkala |
| Kenttättyöaika: | 16.6.2023 |
| Tutkimuslaitos: | Lahden museot / Päijät-Hämeen alueellinen vastuumuseo |
| Löydöt: | - |
| Aiemmat löydöt: | - |
| Valokuvat: | OMA20237:1-4 |

Johdanto: Lahdessa on käynnissä asemakaavan muutos Möysän kaupunginosassa, Joutjärvellä sijaitsevan niemen alueella, noin 2,5 kilometrin etäisyydellä kaupungin keskustasta. Kaavamuutos koskee noin neljän hehtaarin laajuista aluetta, josta Joutsaaren alue on noin 1,2 hehtaaria. Suunnittelualueelta ei ole olemassa ajantasaista muinaisjäännettietoa ja on todennäköistä, ettei sitä ole muinaisjäännostien osalta koskaan tarkastettu. Niemen alue on sijainniltaan ja korkeudeltaan potentiaalinen erityisesti esihistoriallisille, mutta myös historiallisen ajan löydöille. Edellä esitetyistä seikoista johtuen alueellinen vastuumuseo edellytti kaavan luonnosvaiheesta antamassaan lausunnossa suunnittelualan tarkastusta (diarinho: D/5795/10.02.01.00/2021, 12.5.2023). Koska kyse on pienehköstä tarkastuksesta, museo suoritti tarkastuksen pyynnöstä virkatyönään 16.6.2023.

Tarkastettu alue: Joutsaaren alue (ks. oheinen karttaliite).

Metodi: maastohavainnointi, kairanäytteet, lapionpistot, koekuoppa (1)

Historiallinen kartta-aineisto: Suunnittelualueella ei pitäjänkartassa (1840-luku) eikä vuoden 1875 topografisessa kartassa ole sellaisia rakenteita, joita nykyisin voisi tulkita muinaisjäänöksinä.

Havainnot ja tulokset: Joutsaareissa sijaitsee kulttuurihistoriallisesti arvokas yli 100 vuotta vanha huvila, rantasauna ja neljä pientä mökkiä. Puusto alueella on mäntypuuvaltainen. Tarkastuksessa keskityttiin suunnittelualan rakentamattomiin osiin niemen keskiosassa, itäosassa sijaitsevien mökkien itä- ja pohjoispuolella sijaitsevaan alueeseen sekä huvilan ja rantasaunan väliseen alueeseen niemen länsiosassa. Niemen alue on pohjoispuoleltaan kivikkoinen ja jyrkkäpiirteinen ja siten hyvin epätodennäköinen muinaisjäännostkohteiden kannalta. Eteläinen puoli on maaperältään soveltuvampi (hiekkasora). Kairanäytteistä, lapionpistoista ja tehdystä koekuopasta (ETRS35FIN: 6760966, 429757) ei kuitenkaan tehty havaintoja muinaismuistolain (295/1963) suojaamista kiinteistä muinaisjäänöksistä tai muistakaan mahdollisesti suojelua edellyttävistä kohteista. Myöskään arkeofyyttejä ei alueelta havaittu. Metallinilmaisins löydöt olivat pääosin resentejä (pullonkorkeja, nauvoja, tinapaperia ja kentis sisällissodan aikainen kiväärin hylsy).

Edellä esitetyn perusteella voidaan todeta, ettei asemakaavan muutokselle ole olemassa esteitä arkeologisen kulttuuriperinnön osalta.

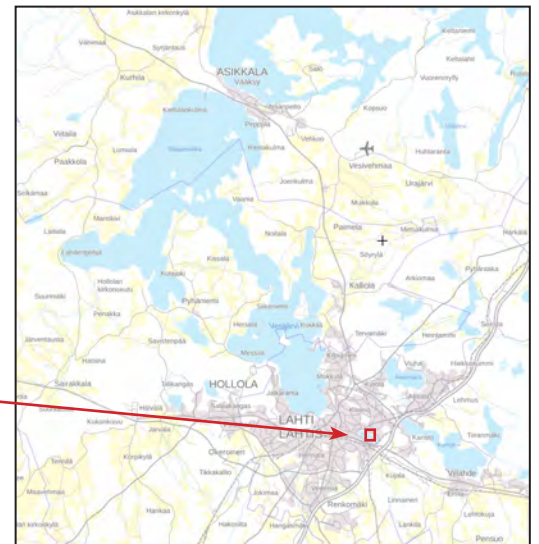
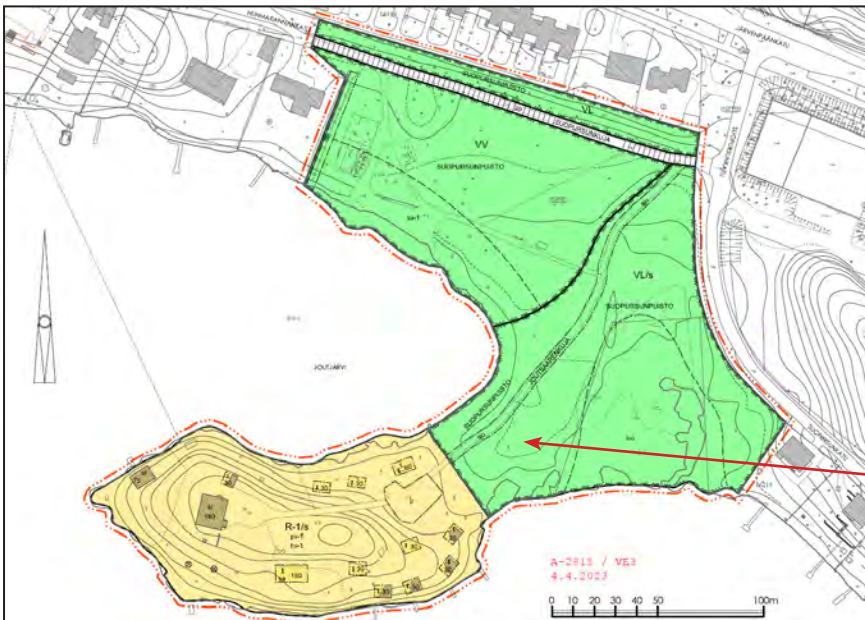
Lahden museot / Päijät-Hämeen alueellinen vastuumuseo

tutkija, arkeologi Esko Tikkala

Liitteet: Karttaliite, kuvaliite

Tiedoksi: Museovirasto, Lahden kaupunki

Karttaliite



1. ja 2. Otteet luonnosvaiheen kaavakarttavaihtoehdoista. Tarkastettu alue = alemman kartan keltainen alue.



3. Ote pitäjänkartasta (3111 06+05 Ia.* -/- - Hollola).

4. Ote vuoden 1875 topografisesta kartasta.



1. Lahti. Joutsaari. Yleiskuva tarkastetusta alueesta. Lahti Trimble Locus Cloud, ortoilmakuva 2022.




2 (OMA20237:1). Lahti. Joutsaari. Yleiskuva tarkastetun alueen itäosasta. Kuva länsiluoteesta. Kuvaaja Esko Tikkala.



3 (OMA20237:2). Lahti. Joutsaari. Yleiskuva tarkastetun alueen keskiosasta. Kuva länsiluoteesta. Kuvaaja Esko Tikkala



4 (OMA20237:3). Lahti. Joutsaari. Yleiskuva tarkastetun alueen länsiosasta. Kuva itäkoillisesta. Kuvaaja Esko Tikkala



6. Lahti. Joutsaari. Koekuopan sijainti merkitty kartalle punaisella pallerolla.

5 (OMA20237:4). Lahti. Joutsaari. Koekuoppa saaren lakialueen eteläpuolella (ETRS35FIN: 6760966, 429757). Kuva idästä. Kuvaaja Esko Tikkala.