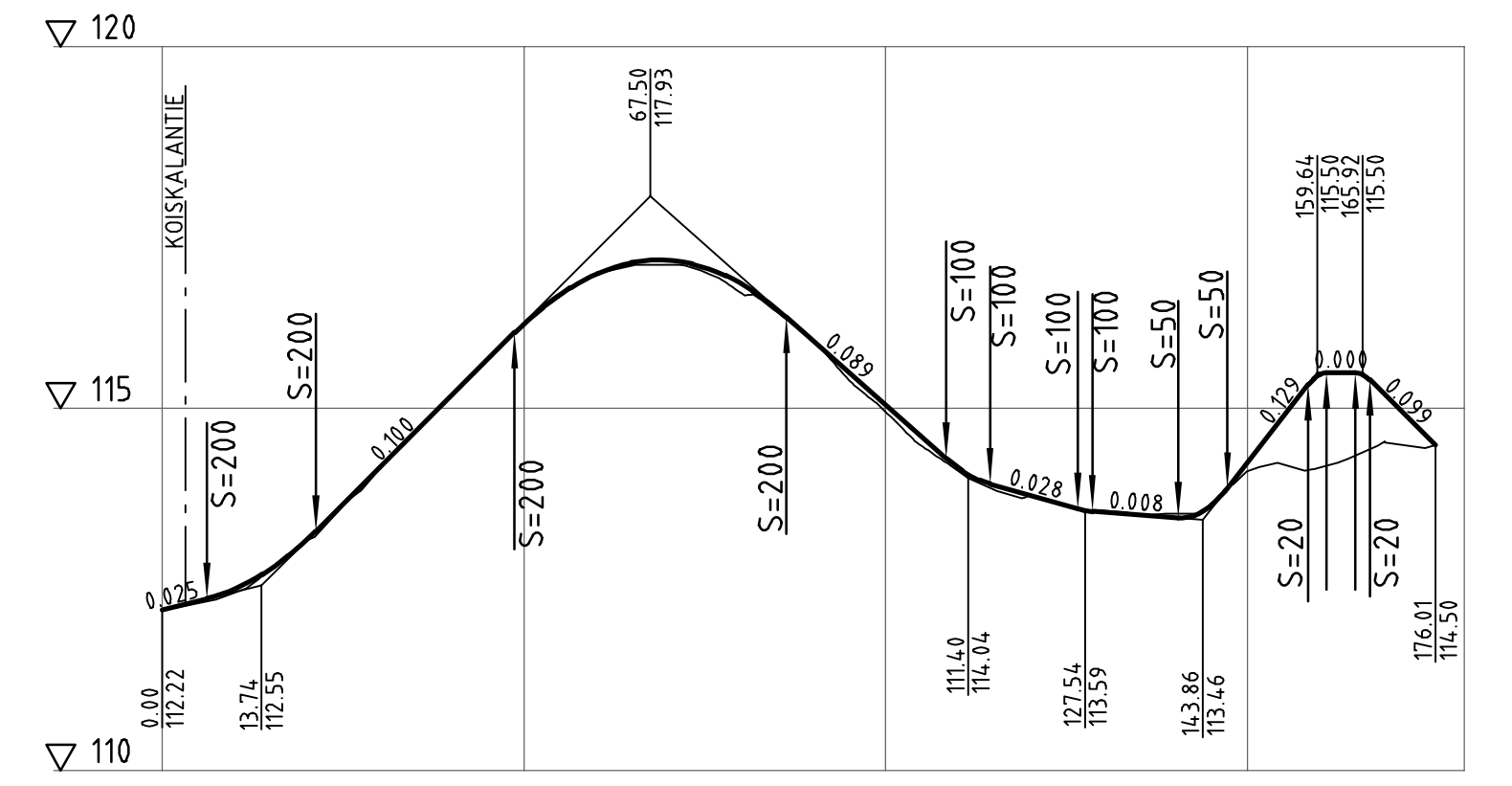


M:\1366\lahti\1510074125\_Vesikalliontie\04\_TULO5TUS\2022-30-202-K\_pit\_ty\_Vesikalliontie\_KS.dwg

VESIKALLIONTIE



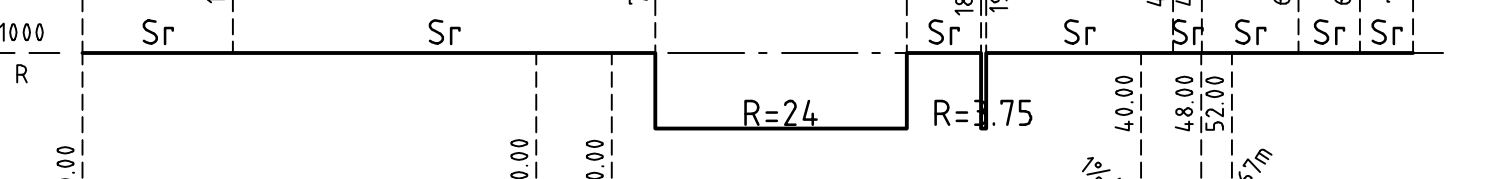
Kaivantokaltevuus/tuenta Matka  
Kaltevuus / pyörityssäde

6.219	15.011	27.493	37.581	22.088	6.02	12.117	11.898	5.803	11.118	4.006	9.109
6.22	21.23	4.872	86.3	-0.089	108.39	114.41	113.78	114.72	158.37	164.94	168.57
0.25	S=200	0.1	S=200	86.3	-0.089	114.41	113.78	114.72	158.37	164.94	168.57

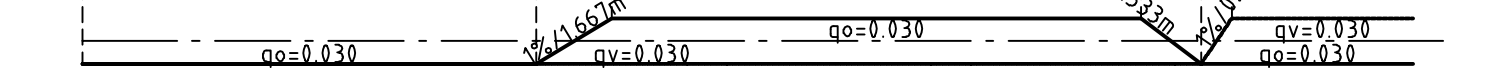
Tasausviivan korkeus  
Maanpinnan korkeus

112.22	112.50	113.18	114.18	115.18	116.18	116.86	117.94	116.73	115.94	115.05	114.18	113.80	113.57	113.49	114.25	114.18	115.47	114.18	114.51	115.09	116.01	114.50
112.22	112.45	113.18	114.16	115.18	116.16	116.85	117.94	116.60	115.94	115.05	114.14	113.78	113.59	113.54	114.13	114.25	114.18	114.18	114.51	115.09	116.01	114.50

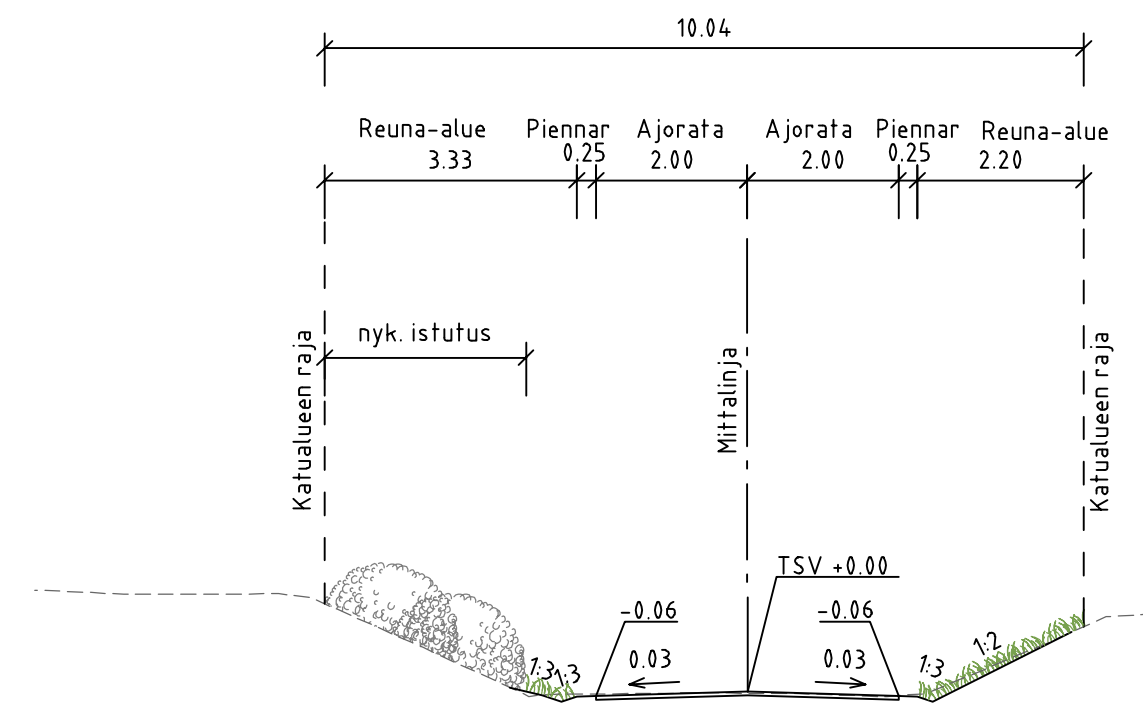
Kaarevuus



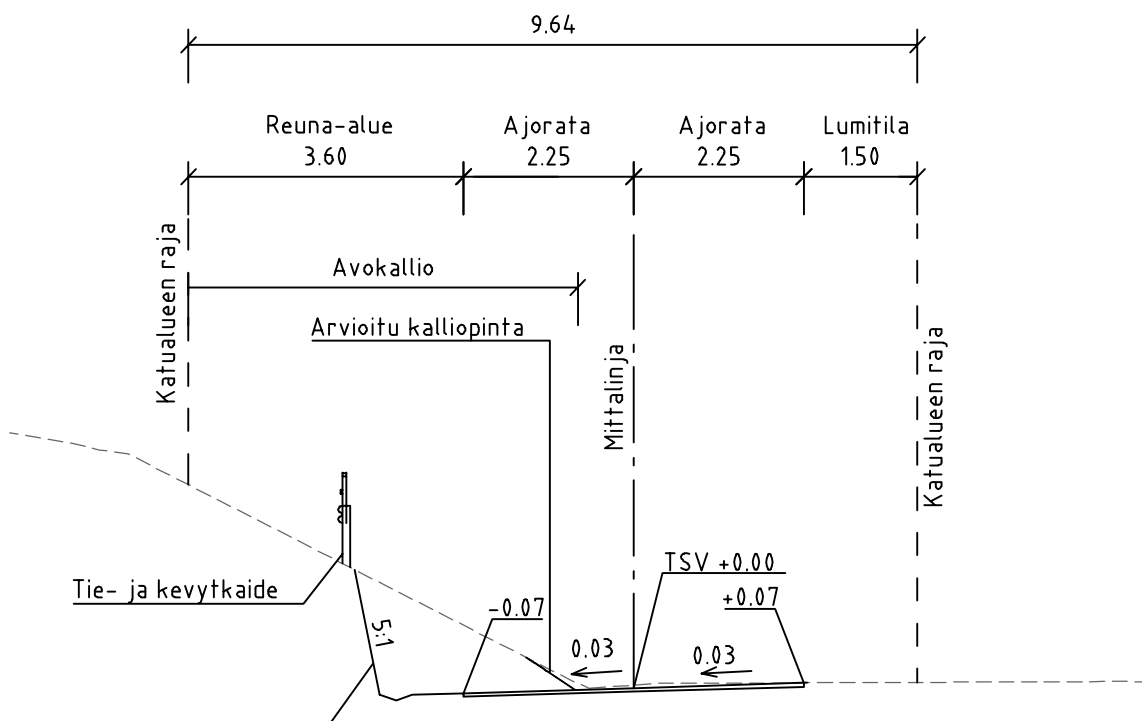
Ajoradan sivukaltevuus



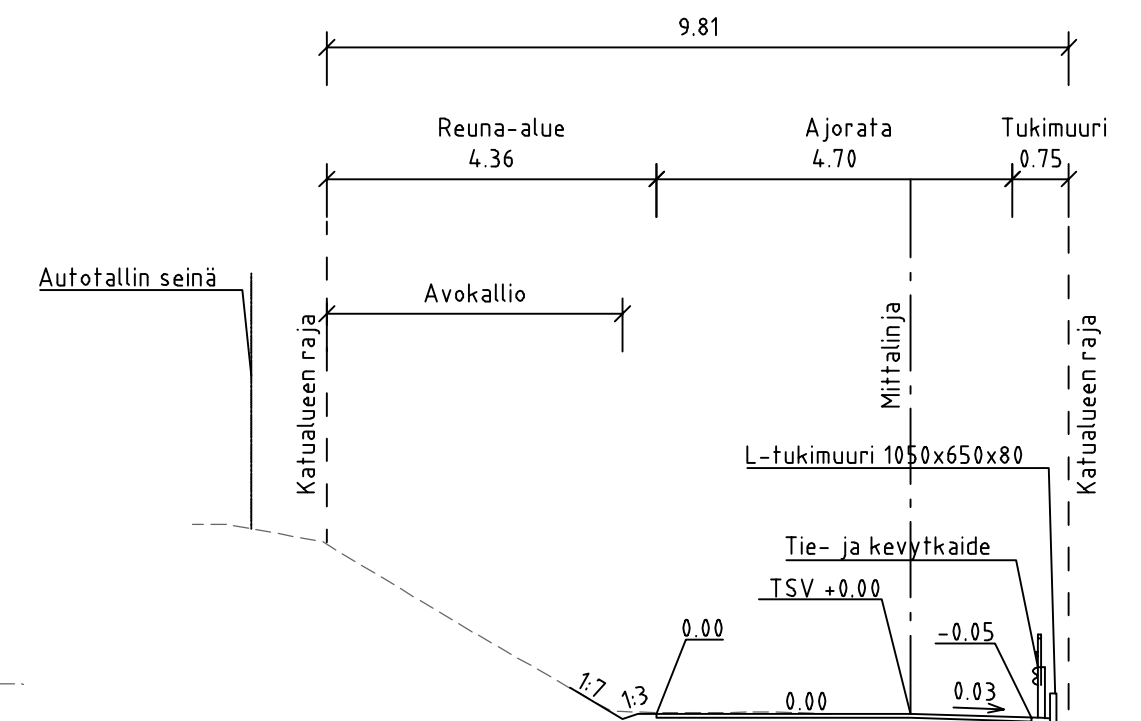
VESIKALLIONTIE  
LEIKKAUS A-A  
1:100



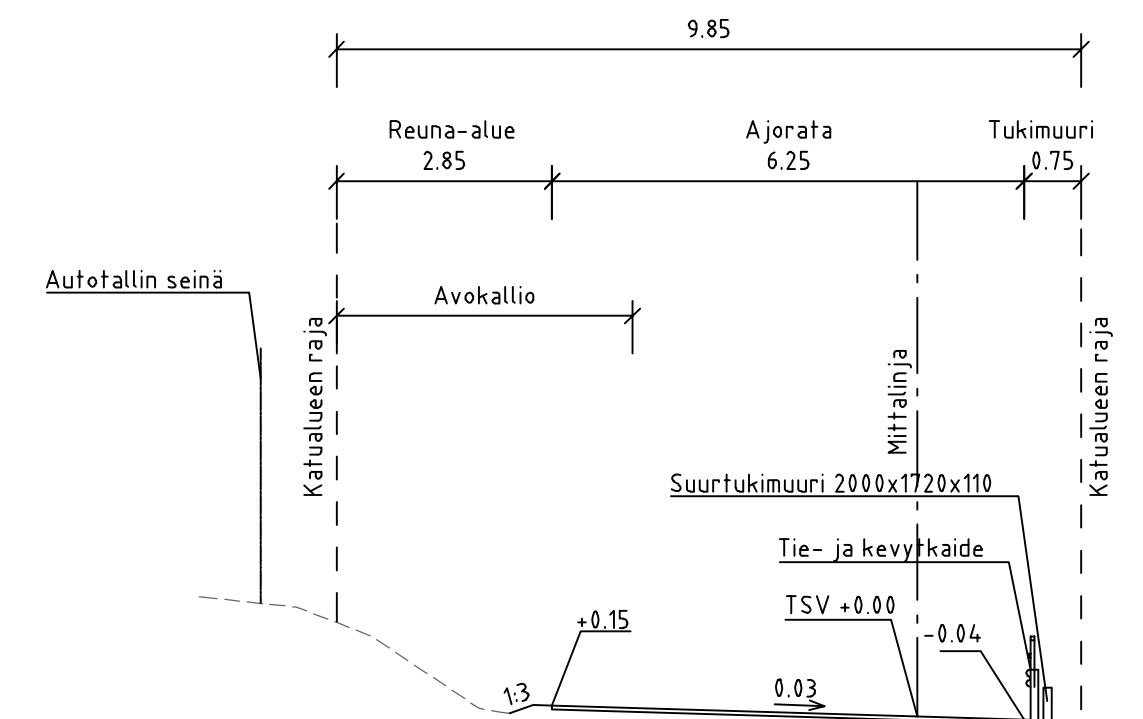
VESIKALLIONTIE  
LEIKKAUS B-B  
1:100



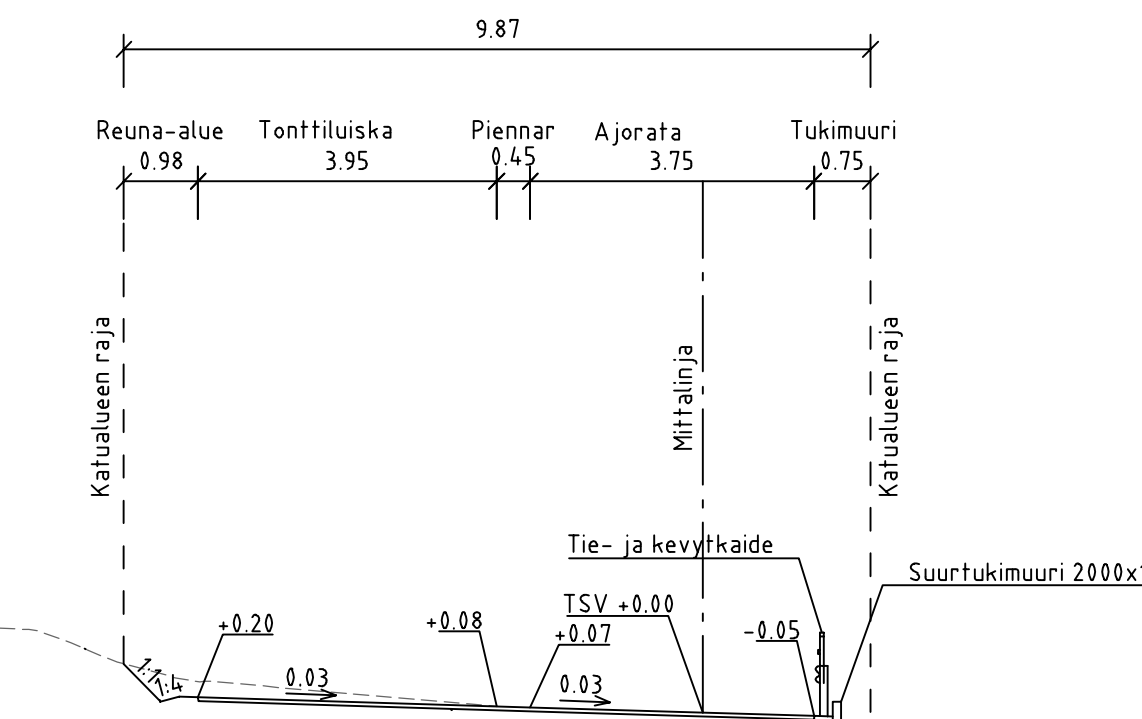
VESIKALLIONTIE  
LEIKKAUS C-C  
1:100



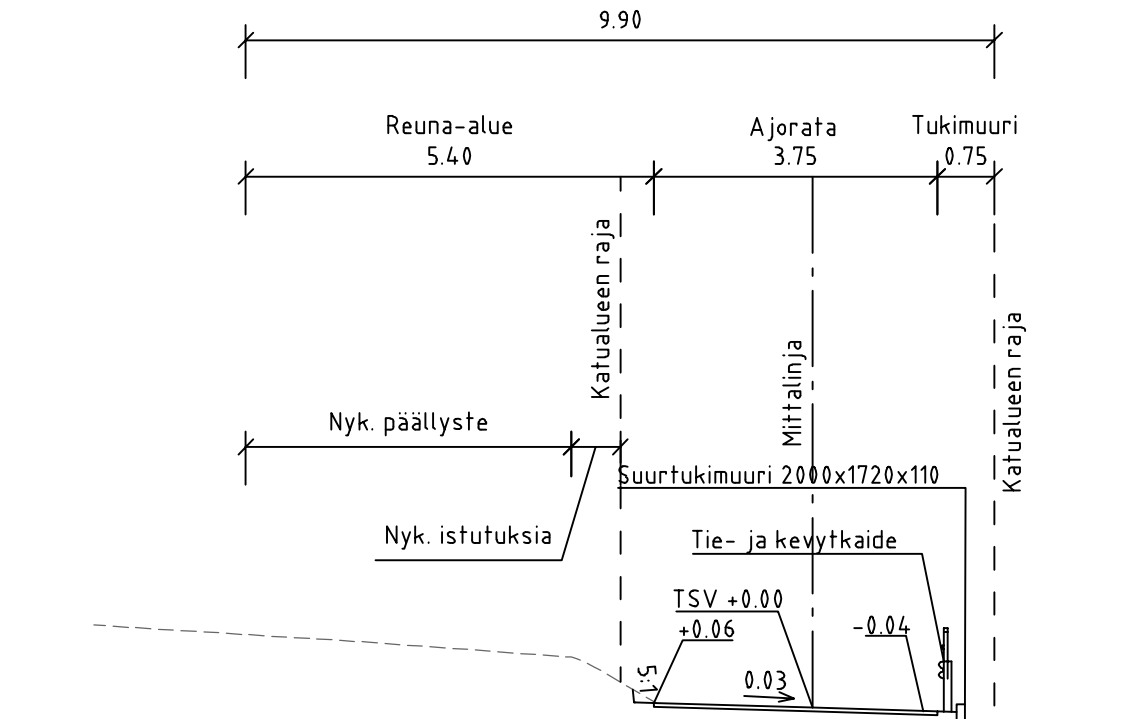
VESIKALLIONTIE  
LEIKKAUS D-D  
1:100



VESIKALLIONTIE  
LEIKKAUS E-E  
1:100



VESIKALLIONTIE  
LEIKKAUS F-F  
1:100



Tunn.	Lukum.	Muutos	Nimim.	Päiväys
<b>RAMBOLL</b>		Ramboll Niemenkatu 73 15140 LAHTI puh. 020 755 611 www.ramboll.fi	Suunn.ala <b>TKA</b> Piiustusno <b>2022-30-202-K</b>	Työno <b>1510074125</b> Mittakaava 1:100 Muutos
hyv. R. Martikainen		piir. TANSE	suunn. T. Seppälä	pvm 3.11.2023
Muutos			ETRS-GK26 / N2000	
RevA			Kaupunginosatunnus: 34 Villähde	
Nähtävillä / Tila			Suunnittelija: Ramboll	
Kohteen nimi: Vesikalliontie -pituusleikkaus -leikkaukset A-F			1:1000/1:100, 1:100	
Suunnitelmalaji: Katusuunnitelma				
LAHDEN KAUPUNKI, KAUPUNKIYMPÄRISTÖN PALVELUALUE KAUPUNKISUUNNITELU				
Suunnitelman päivämäärä ja hyväksyjä: 3.11.2023 Pirkko-Leena Jakonen			2022-30-202-K	