

LAHTI



OSALLISTUMIS- JA ARVIOINTI- SUUNNITELMA

10.10.2023

Asemakaavatunnus
A-2906

Asemakaavan muutos

Renkomäki (22),
Korttelin 64 viereinen
lähivirkistysalue
(mainospyloni)

Lahti.fi

Maankäyttö- ja rakennuslain 63 § mukainen Osallistumis- ja arviointisuunnitelma (OAS)

Asemakaava A-2906
Kirkonmiehenpuiston virkistysalueen mainospyloni

ALOITE/HAKIJA

Asemakaava laaditaan maanomistajan aloitteesta.

SUUNNITTELUALUE

Suunnittelualue sijaitsee Renkomäessä, Ohitustien varressa, Kirkonmiehenpuiston lähivirkistysalueen poikki kulkevan Simolanraitin eteläpuolelle jäävällä lähivirkistysalueen osalla. Suunnittelualue on rautakauppa Bauhausin koillispuolella, n. 5,5 kilometria Lahden torilta. Suunnittelualueen pinta-ala on noin 0,03 ha.



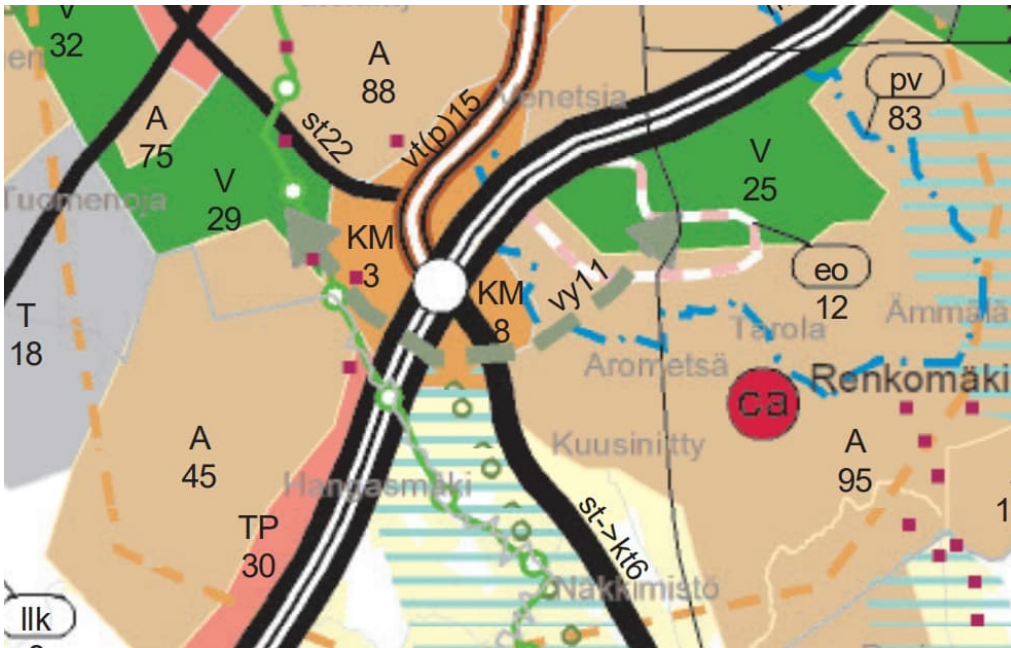
TAVOITE

Tavoitteena on Kärkkäisen mainospylonin sijoittaminen Ohitustietä katsottuna näkyvälle paikalle lähivirkistysalueelle.

LÄHTÖTIEDOT

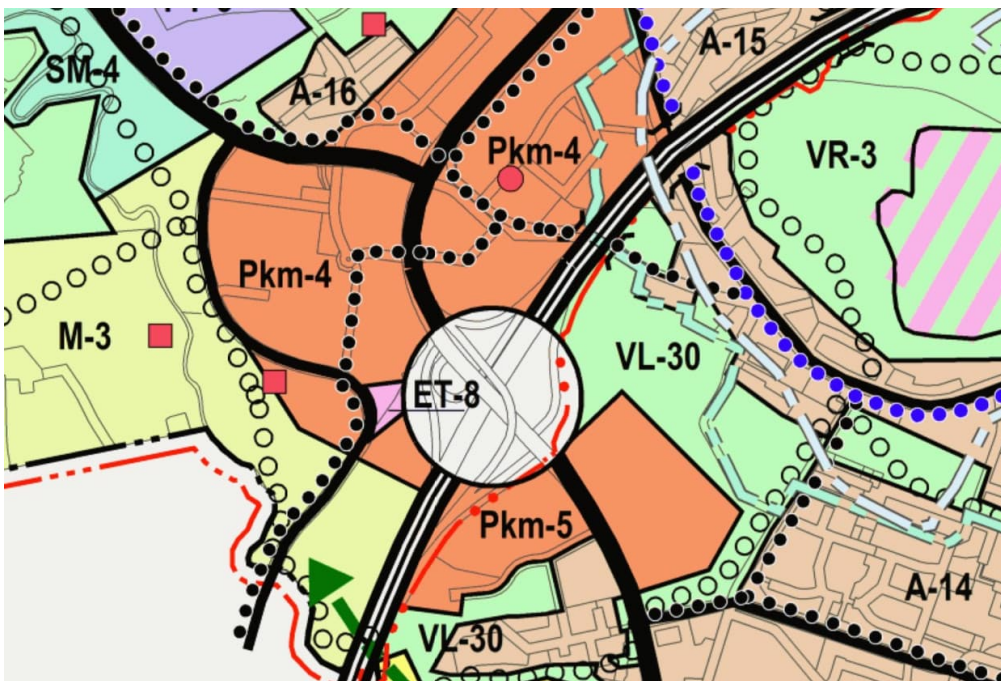
Aluetta koskevat seuraavat voimassa olevat kaavat ja suunnitelmat:





Päijät-Hämeen maakunta-
valtuuston 3.12.2016 hy-
väksymä Päijät-Hämeen
maakuntakaava 2014 on
tullut voimaan MRA 93 §
mukaisen kuulutuksen
myötä 14.5.2019.

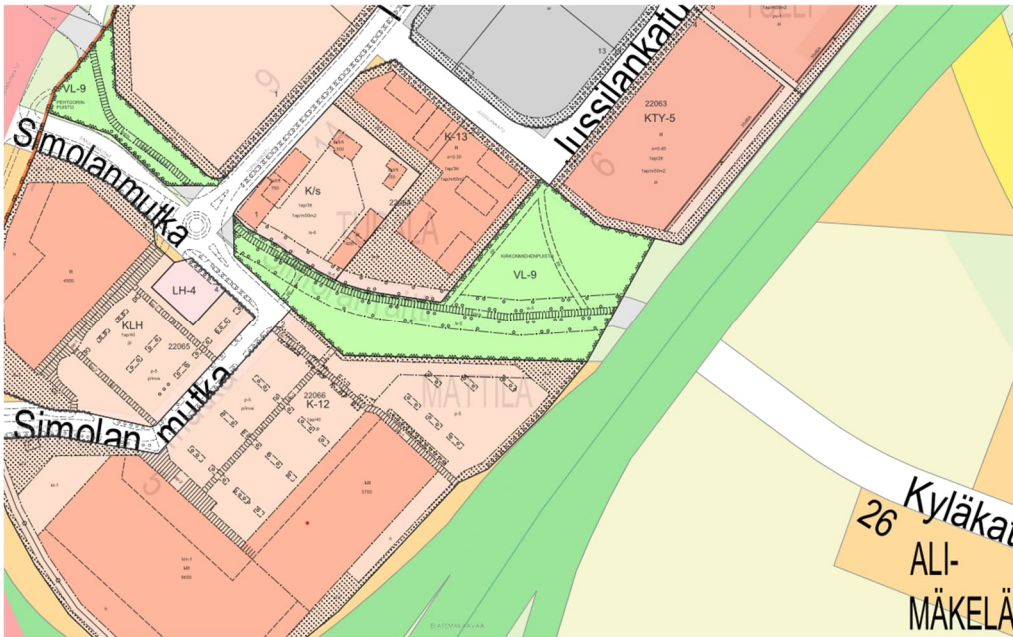
Ote Maakuntakaavasta 2014



Lahden yleiskaava 2030 Y-
203 (kv 25.1.2021 § 14)
sai lainvoiman 2.12.2022.

Ote Osayleiskaavasta 2030





Ote Ajantasa-asemakaavasta (24.11.2016).

Asemakaava:
Kortteliin 66 kuuluvan lähivirkistysalueen (VL-9) asemakaavamuutosta koskeva asemakaava 398A-2120 on vuodelta 2003.

Tällä hetkellä lainvoimaisessa asemakaavassa lähivirkistysalueen poikki kulkeva kevyenliikenteen väylä on merkitty kulttuurihistoriallisesti merkittäväksi tieyhteydeksi.

SELVITYSTIEDOT (Maankäyttö- ja rakennusasetus 25 §)

Alueesta on laadittu seuraavat selvitykset:

Lähtökohtana ovat Päijät-Hämeen maakuntakaavan ja Lahden yleiskaavatyon yhteydessä tehdyt perusselvitykset.

Aiemman kaavatyon yhteydessä laadittiin 2004 "Renkomäen liittymän ympäristön maankäyttö, Luonto ja maisemaselvitys".

Kaavatyötä koskevien selvitysten antamat lähtökohdat on esitetty tarkemmin kaavan selostuksessa.

OSALLISTUMINEN JA VUOROVAIKUTUS

Osalliset (Maankäyttö- ja rakennuslaki 62 §)

Osallisia ovat alueen maanomistajat ja ne, joiden asumiseen, työntekoon tai muihin oloihin kaava saattaa huomattavasti vaikuttaa, sekä viranomaiset ja yhteisöt, joiden toimialaa suunnittelussa käsitellään.

Tämän kaavatyon osallisia ovat:

- Alueen maanomistajat
- Muut vaikutusalueen kiinteistöjen omistajat, asukkaat ja yritykset
- Lahden maankäyttö ja aluehankkeet
- Lahden kunnallistekniikka
- Lahden rakennus- ja ympäristövalvonta
- Lahden elinvoima ja kilpailukyky
- Lahden kaupunginmuseo
- Lahti Aqua Oy



- Lahti Energia Oy, lämpöliiketoiminta
- LE-Sähköverkko Oy
- Hämeen ELY-keskus / ympäristö
- Uudenmaan ELY-keskus / ympäristö
- DNA Oy, Etelä-Suomi
- TeliaSonera Finland Oyj
- Elisa Oyj

Osallistuminen ja vuorovaikutuksen järjestäminen

Osallistumis- ja arviointisuunnitelma (OAS) on nähtävillä koko kaavoitustyön ajan Lahden kaupungin verkkosivuilla osoitteessa www.lahti.fi/kaavoitus sekä Palvelutorin Lahti-Pisteessä ja Renkomäen kirjastossa. Suunnitelmaa täydennetään tarvittaessa työn aikana.

Viimeisillä sivuilla on esitetty osallistumismahdollisuudet kaavoituksen eri vaiheissa. Kaavatyön aikana saatu palaute kirjataan kaavaselostukseen, jossa myös kerrotaan, miten palaute on otettu huomioon kaavoituksessa.

Viranomaisyhteistyö

Viranomaisyhteistyö järjestetään erikseen. Osallistumis- ja arviointisuunnitelma toimitetaan Hämeen ELY-keskukselle tiedoksi. Kunnan ja alueellisen ympäristökeskuksen välinen viranomaisyhteistyö (MRL 66 §) pidetään tarvittaessa. Kaavan luonnosvaiheen valmistelumateriaalista pyydetään viranomaisilta tarvittavat lausunnot. Kaavaehdotuksesta pyydetään lausunnot tarvittaessa, mikäli kaava on oleellisesti muuttunut luonnosvaiheesta.

KAAVOITUKSEN ETENEMINEN JA AIKATAULU

Kaavoituksen eteneminen ja alustava aikataulu on esitetty OAS:n lopussa.

KAAVAN VAIKUTUSTEN ARVIOINTI (MRL 9§, MRA 1§)

Kaavan tulee perustua riittäviin tutkimuksiin ja selvityksiin. Kaavaa laadittaessa on tarpeellisessa määrin selvitettävä suunnitelman toteuttamisen ympäristövaikutukset, mukaan lukien yhdyskuntataloudelliset, sosiaaliset, kulttuuriset ja muut vaikutukset. Selvitysten perusteella on voitava arvioida suunnitelman toteuttamisen merkittävät välittömät ja välilliset vaikutukset.

Asemakaavan vaikutukset arvioidaan lähtötietojen pohjalta asiantuntijatyönä. Vaikutusarvioinnissa hyödynnetään myös osallisten mielipiteitä ja kommentteja. Vaikutusarviointi esitetään kaavaselostuksessa.

Arvioitavat vaikutukset ovat:

1. ihmisen elinoloihin ja elinympäristöön,
2. maa- ja kallioperään, veteen, ilmaan ja ilmastoon,
3. kasvi- ja eläinlajeihin, luonnon monimuotoisuuteen ja luonnonvaroihin,
4. alue- ja yhdyskuntarakenteeseen, yhdyskunta- ja energiatalouteen sekä liikenteeseen,
5. kaupunkikuvaan, maisemaan, kulttuuriperintöön ja rakennettuun ympäristöön,
6. elinkeinoelämän toimivan kilpailun kehittämiseen.

SOPIMUKSET

Erillistä maankäyttösopimusta ei tarvita.



ASEMAKAAVAN LAATIJA

Lahden kaupunki

Kaupunkiympäristön palvelualue / Maankäyttö ja aluehankkeet

Kaavoitusarkkitehti Tuomas Helin

044 482 6337

tuomas.helin@lahti.fi

Askonkatu 2, 5.kerros

15100 Lahti

Päiväys ja allekirjoitus

Lahdessa 16.8.2023

Tuomas Helin,
kaavoitusarkkitehti

KAAVOITUKSEN ETENEMINEN JA AIKATAULU

Asemakaavamuutoksen hyväksyy kaupunkiympäristölautakunta. Tavoitteellinen aikataulu, mikäli asemakaavamuutoksesta ei jätetä muistutuksia tai valiteta, on esitetty seuraavana (kuukausi/vuosi).

1

ALOITUSVAIHE, maaliskuu/2023

Kaavan vireille tulosta on ilmoitettu kaavoituskatsauksessa 01.03.2023

2

LUONNOSVAIHE, elokuu/2023

Luonnosvaiheessa laaditaan idealuonnoksia ja selvityksiä sekä arvioidaan luonnoksen tai luonnosvaihtoehtojen vaikutuksia. Lisäksi käydään neuvotteluja osallisten kanssa. Luonnosvaiheessa järjestetään osallisten ennakkokuuleminen ja tarvittaessa yleisötilaisuus. Osallisille lähetetään osallistumis- ja arviointisuunnitelma sekä kaavaluonnos. Materiaalit lisätään myös kaavatyön verkkosivuille. Yleisötilaisuudesta ilmoitetaan Uusi Lahti -lehdessä, tarvittaessa Nastola-lehdessä ja kaupungin verkkosivuilla www.lahti.fi.

Osallistuminen

Osalliset voivat lausua kaavaluonnoksesta mielipiteensä kirjallisesti tai suullisesti kaavoittajalle. Mielipiteen voi jättää sähköpostilla osoitteeseen kirjaamo@lahti.fi. Tarvittavilta viranomaisilta ja yhteisöiltä pyydetään lausunnot. Annetut mielipiteet ja lausunnot julkaistaan kaupungin verkkosivuilla.

3

EHDOTUSVAIHE, lokakuu/2023

Ehdotusvaiheessa laaditaan kaavaehdotus valitun kaavaluonnoksen pohjalta. Suunnittelussa huomioidaan ennakkokuulemisessa esitetyt mielipiteet. Kaavaehdotus esitellään kaupunkiympäristölautakunnalle, jonka päätöksellä se asetetaan nähtäville 30 vuorokaudeksi Palvelutorin Lahti-Pisteeseen sekä kaupungin verkkosivuille. Lisäksi kaava-aineisto on nähtävillä kaava-alueen lähikirjastossa.

Nähtävilläolosta ilmoitetaan kuulutuksilla Lahden kaupungin verkkosivuilla, Palvelutorin Lahti-Pisteen ilmoitustaululla, Uusi Lahti -lehdessä sekä tarvittaessa Nastola-lehdessä. Nähtävilläolon jälkeen kaavan laatija valmistele vastineet mahdollisiin muistutuksiin. Jos muistutukset eivät aiheuta ehdotukseen olennaisia muutoksia, kaava etenee vastineineen hyväksymisvaiheeseen. Muussa tapauksessa kaupunkiympäristölautakunta asettaa muutetun kaavaehdotuksen uudelleen nähtäville.

Osallistuminen

Osalliset voivat jättää kaavaehdotuksesta kirjallisen muistutuksen nähtävillä olon aikana. Muistutus osoitetaan kaupunkiympäristölautakunnalle, ja sen voi toimittaa Palvelutorin Lahti-Pisteeseen tai sähköpostilla osoitteeseen kirjaamo@lahti.fi. Kaikille muistutuksen jättäneille, jotka ovat ilmoittaneet osoitteensa tai sähköpostiosoitteensa lähetetään yhteenveto muistutusten vastineista. Lausuntoja pyydetään tarvittavilta viranomaisilta ja yhteisöiltä, mikäli kaava on oleellisesti muuttunut luonnosvaiheesta. Muistutukset julkaistaan kaupungin verkkosivuilla.



4 HYVÄKSYMISVAIHE, joulukuu/2023

Kaupunginhallitus käsittelee kaavaehdotuksen ja mahdolliset muistutukset vastineineen sekä esittää kaupunginvaltuustolle kaavan hyväksymistä. Kaupunginvaltuusto hyväksyy ehdotuksen. Vaikutukseltaan vähäisen kaavan muutosehdotuksen hyväksyy kaupunkiympäristölautakunta. Hyväksymispäätöksestä lähetetään tieto kaava-aloitteen tekijälle, muistutuksen tehneille ja viranomaisille.

Osallistuminen

Osalliset ja kunnan jäsenet voivat valittaa kaupunginvaltuuston tai kaupunkiympäristölautakunnan päätöksestä Hämeenlinnan hallinto-oikeuteen 30 päivän valitusaikana. Hallinto-oikeuden päätöksestä on mahdollisuus valittaa edelleen korkeimpaan hallinto-oikeuteen.

5 VOIMAANTULO, helmikuu/2024

Kaava saa lainvoiman noin 1,5–2 kuukauden kuluttua kaupunginvaltuuston tai kaupunkiympäristölautakunnan päätöksestä, mikäli kaavasta ei valiteta. Kaava kuulutetaan lainvoimaiseksi kaupungintalon ilmoitustaululla ja kaupungin verkkosivulla.

LISÄTIETOJA

Kaavatyön verkkosivu

[https://www.lahti.fi/asuminen-ja-ymparisto/kaupunkiympariston-suunnittelu/asemakaavoitus/kaavatyokoh-
teet/renkomaki-korttelin-69-viereinen-suojaviheralue/](https://www.lahti.fi/asuminen-ja-ymparisto/kaupunkiympariston-suunnittelu/asemakaavoitus/kaavatyokohteet/renkomaki-korttelin-69-viereinen-suojaviheralue/)

Tietoa kaavoituksesta ja kaavoituskatsaus

www.lahti.fi/kaavoitus

Lahden ajankohtaiset hankkeet

<https://www.lahti.fi/uudistuv-lahti>

Palvelutorin Lahti-Piste

Aleksanterinkatu 18, Trio-kauppakeskus, 2. kerros

p. 03 814 2355

<https://www.lahti.fi/lahti-piste/>

