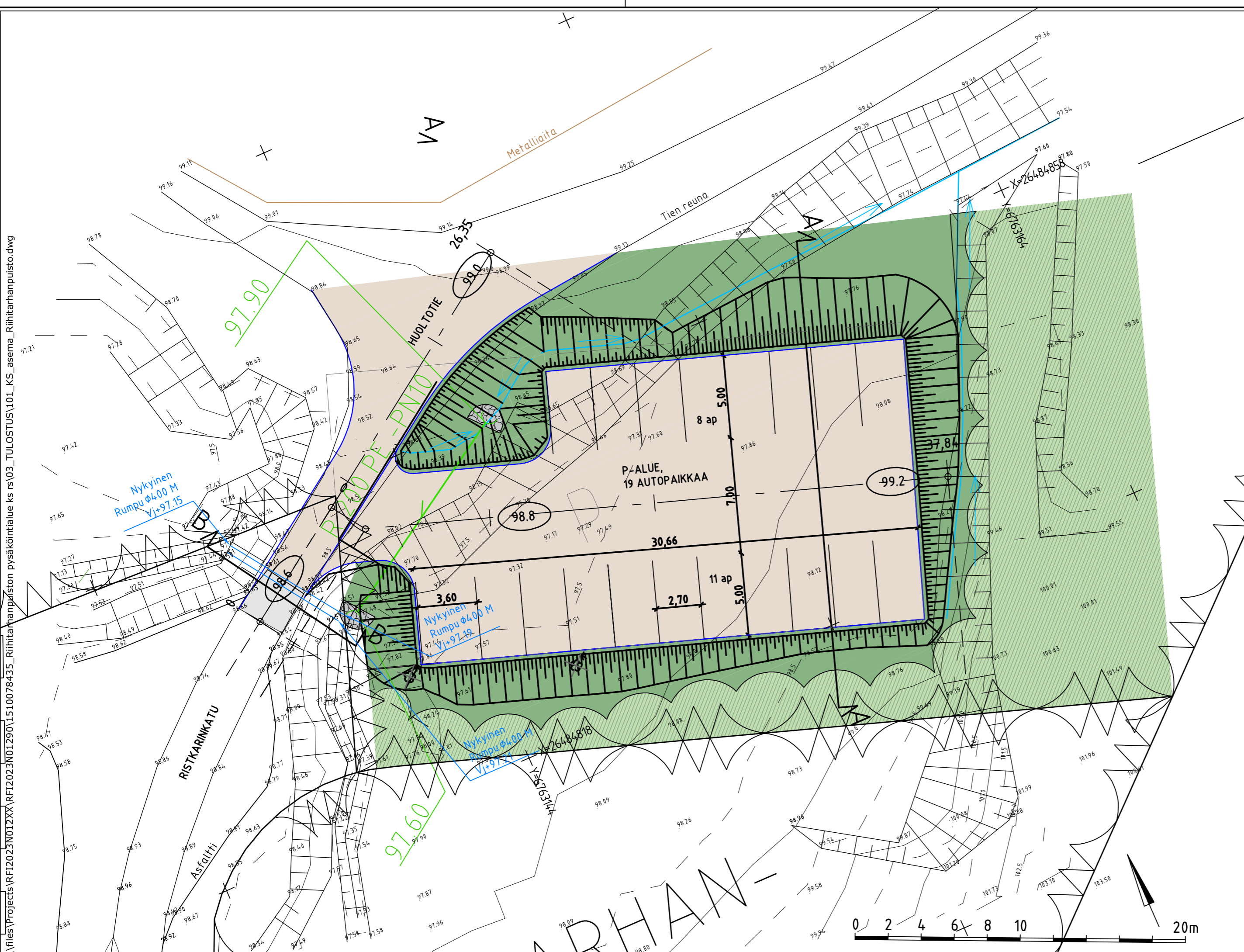


\\files\Projects\RFI2023\N012XX\RFI2023\N01290\1510078435_Riihitarhanpuiston pysäköintialue ks rs03_TULOSTUS\101_KS_asema_Riihitarhanpuisto.dwg



PIIRUSTUSMERKINNÄT 1:2000

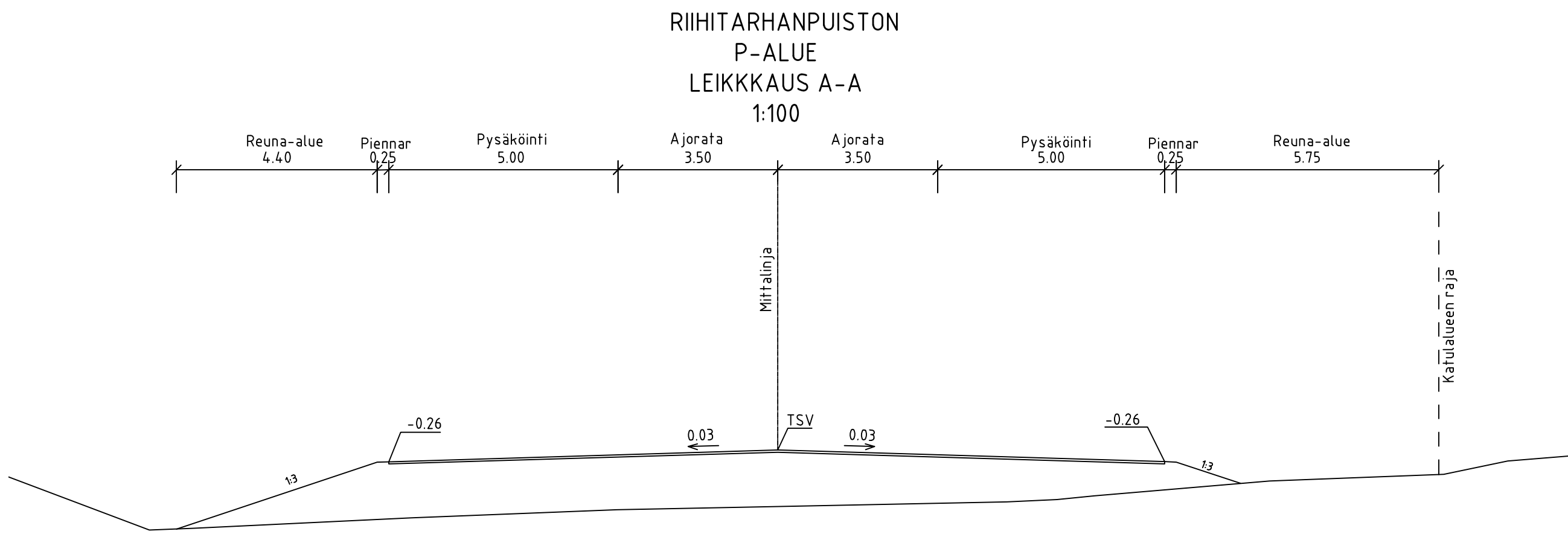
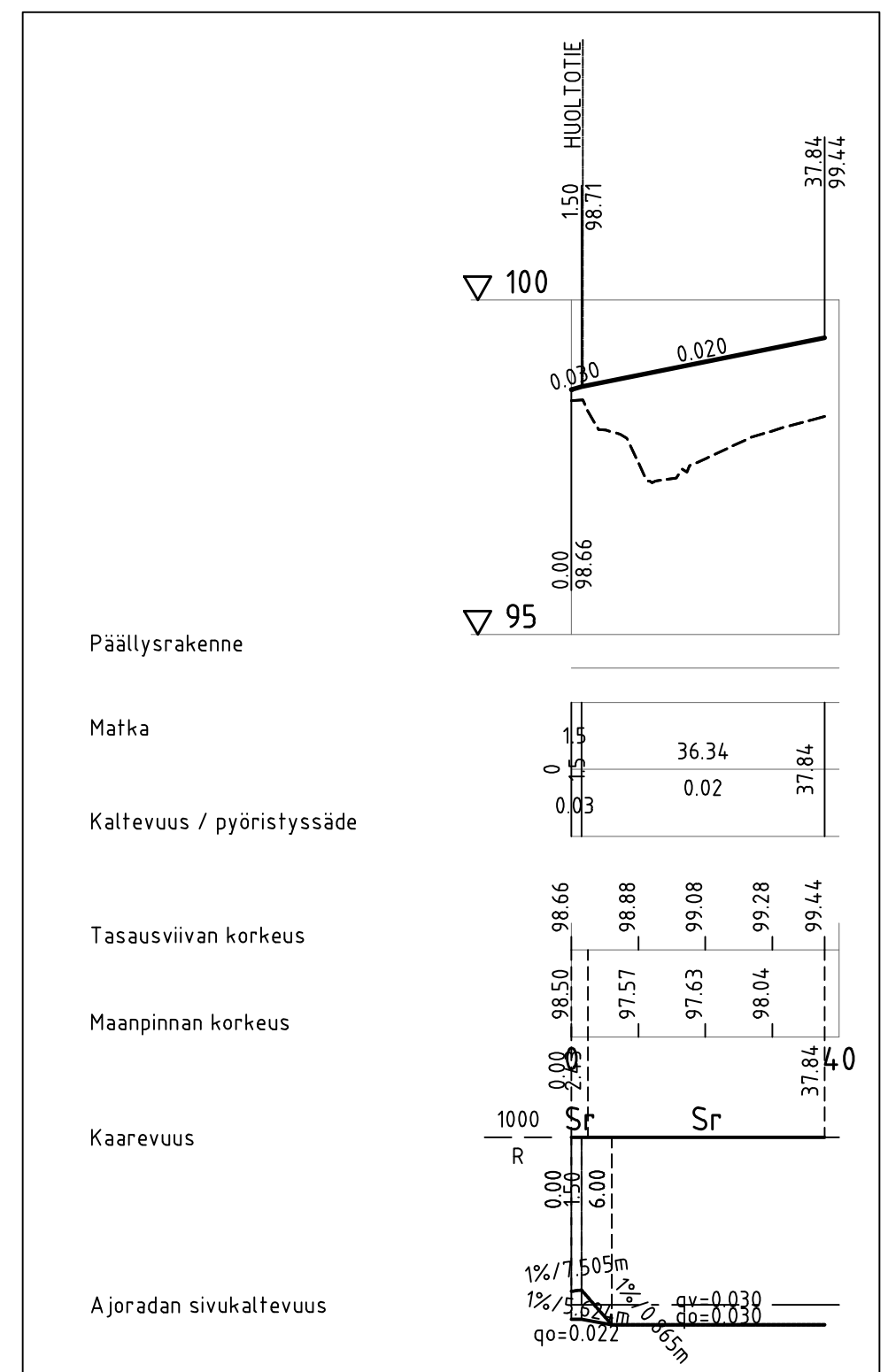
	kiivituhka		seulottu metsänpohja		erোসiosuojaus pyöreistä luonnonkivistä (järjestetty kiviheitoke)
	ajoradan reuna		ajorata		likimääräinen kadun korkeusasema
	poistettava lehti- ja havupuu		oja, virtaussuunta		nykyinen, säilyvä puusto

Tunn.	Lukum.	Muutos	Nimim.	Päiväys
RAMBOLL		Ramboll Niemenkatu 73 15140 LAHTI puh. 020 755 611 www.ramboll.fi	Suunn.ala TKA Piirustusno 2023-22-101-P	Työnro 1510078435 Mittakaava 1:200 Muutos
hyv.	M. Sulonen		piir. TANSE	suunn. T. Seppälä pvm 15.8.2023

RevA	ETRS-GK26 / N2000
Nähtävillä / Tyla	Kaupunginosatunnus: 16 Möysä
Kohteen nimi: Riihitarhanpuiston pysäköintialue - asemapiirustus	Hyväksymispäivä:
Suunnitelmalaji: Puistosuunnitelma	Suunnittelija: Ramboll Oy
LAHDEN KAUPUNKI, KAUPUNKIYMPÄRISTÖN PALVELUALUE KAUPUNKISUUNNITTELU	Mittakaava: 1:200
Suunnitelman päivämäärä ja hyväksyjä: 15.8.2023 Pirkko-Leena Jakonen	Piirustusnumero: 2023-22-101-P

\\files\Projects\RFI2023\N012XX\RFI2023\N01290\1510078435_Riihtarhanpuiston pysäköintialue ks rs\03_TULOSTUS\201_pit_Riihtarhanpuisto_p-alue_KS.dwg

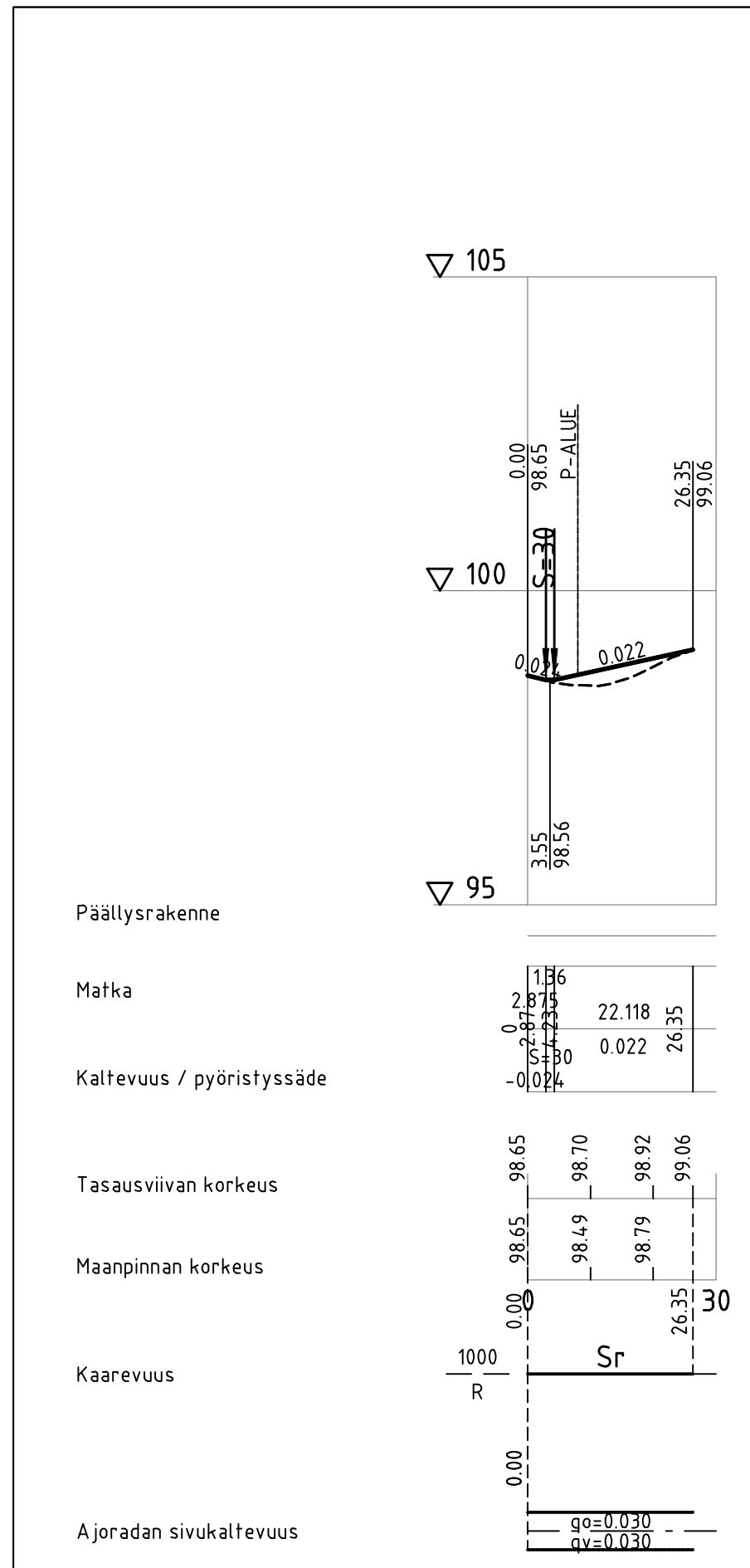
p-alue_ml



Tunn.	Lukum.	Muutos	Nimim.	Päiväys
RAMBOLL		Ramboll Niemenkatu 73 15140 LAHTI puh. 020 755 611 www.ramboll.fi	Suunn.ala TKA Piirustusnro 2023-22-201-P	Työnro 1510078435 Mittakaava 1:1000/1:100
hyv.	M. Sulonen	piir.	TANSE	suunn. T. Seppälä pvm 14.8.2023

RevA	ETRS-GK26 / N2000
Nähtävillä / Tyla	Kaupunginosatunnus: 16 Möysä
Kohteen nimi: Riihtarhanpuiston pysäköintialue - pituusleikkaus ja tyypipioikkileikkaus	Hyväksymispäivä:
Suunnittelumalaji: Puistosuunnitelma	Suunnittelija: Ramboll Oy
LAHDEN KAUPUNKI, KAUPUNKIYMPÄRISTÖN PALVELUALUE KAUPUNKISUUNNITTELU	Mittakaava: 1:1000/1:100, 1:100
Suunnitelman päivämäärä ja hyväksyjä: 14.8.2023 Pirkko-Leena Jakonen	Piirustusnumero: 2023-22-201-P

huoltotie_ml



Päällysrakenne

Matka

Kaltevuus / pyöristyssäde

Tasausviivan korkeus

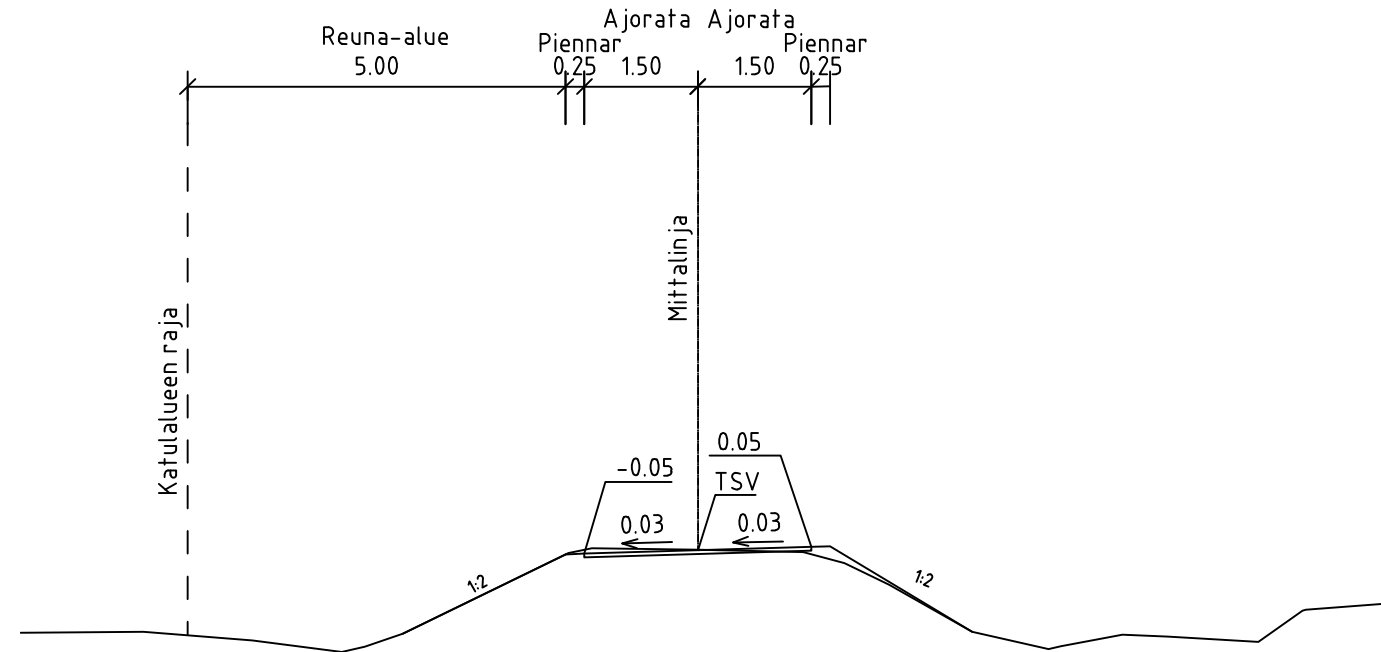
Maanpinnan korkeus

Kaarevuus

Ajoradan sivukaltevuus

Tunn.	Lukum.	Muutos	Nimim.	Päiväys
0	2.87			
1	2.87			
2	2.87			
3	2.87			
4	2.87			
5	2.87			
6	2.87			
7	2.87			
8	2.87			
9	2.87			
10	2.87			
11	2.87			
12	2.87			
13	2.87			
14	2.87			
15	2.87			
16	2.87			
17	2.87			
18	2.87			
19	2.87			
20	2.87			
21	2.87			
22	2.87			
23	2.87			
24	2.87			
25	2.87			
26	2.87			
27	2.87			
28	2.87			
29	2.87			
30	2.87			
31	2.87			
32	2.87			
33	2.87			
34	2.87			
35	2.87			
36	2.87			
37	2.87			
38	2.87			
39	2.87			
40	2.87			
41	2.87			
42	2.87			
43	2.87			
44	2.87			
45	2.87			
46	2.87			
47	2.87			
48	2.87			
49	2.87			
50	2.87			
51	2.87			
52	2.87			
53	2.87			
54	2.87			
55	2.87			
56	2.87			
57	2.87			
58	2.87			
59	2.87			
60	2.87			
61	2.87			
62	2.87			
63	2.87			
64	2.87			
65	2.87			
66	2.87			
67	2.87			
68	2.87			
69	2.87			
70	2.87			
71	2.87			
72	2.87			
73	2.87			
74	2.87			
75	2.87			
76	2.87			
77	2.87			
78	2.87			
79	2.87			
80	2.87			
81	2.87			
82	2.87			
83	2.87			
84	2.87			
85	2.87			
86	2.87			
87	2.87			
88	2.87			
89	2.87			
90	2.87			
91	2.87			
92	2.87			
93	2.87			
94	2.87			
95	2.87			
96	2.87			
97	2.87			
98	2.87			
99	2.87			
100	2.87			

RIIHITARHANPUISTON HUOLTOTIE LEIKKAUS B-B 1:100



Tunn.	Lukum.	Muutos	Nimim.	Päiväys	
RAMBOLL		Ramboll Niemenkatu 73 15140 LAHTI puh. 020 755 611 www.ramboll.fi	Suunn.ala TKA	Työnro 1510078435	Mittakaava 1:1000/1:100
hyv. M. Sulonen		piir. TANSE	suunn. T. Seppälä	Piiirustusnro 2023-22-202-P Muutos pvm 14.8.2023	
RevA					
Nähtävillä / Tyla			ETRS-GK26 / N2000		
Kohteen nimi: Riihitarhanpuiston pysäköintialue - pituusleikkaus ja tyypipoikkileikkaus			Kaupunginosatunnus: 16 Möysä		
			Hyväksymispäivä:		
Suunnitelmalaji: Puistosuunnitelma			Suunnittelija: Ramboll Oy	Mittakaava: 1:1000/1:100, 1:100	
LAHDEN KAUPUNKI, KAUPUNKIYMPÄRISTÖN PALVELUALUE KAUPUNKISUUNNITTELU			Piiirustusnumero: 2023-22-202-P		
Suunnitelman päivämäärä ja hyväksyjä: 14.8.2023			Pirkko-Leena Jakonen		