

# MUKKULA

VANHAATIE

5107

KL

II

e=0.50

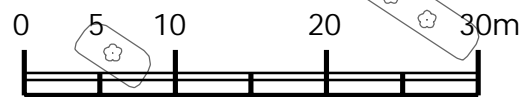
hu

ai

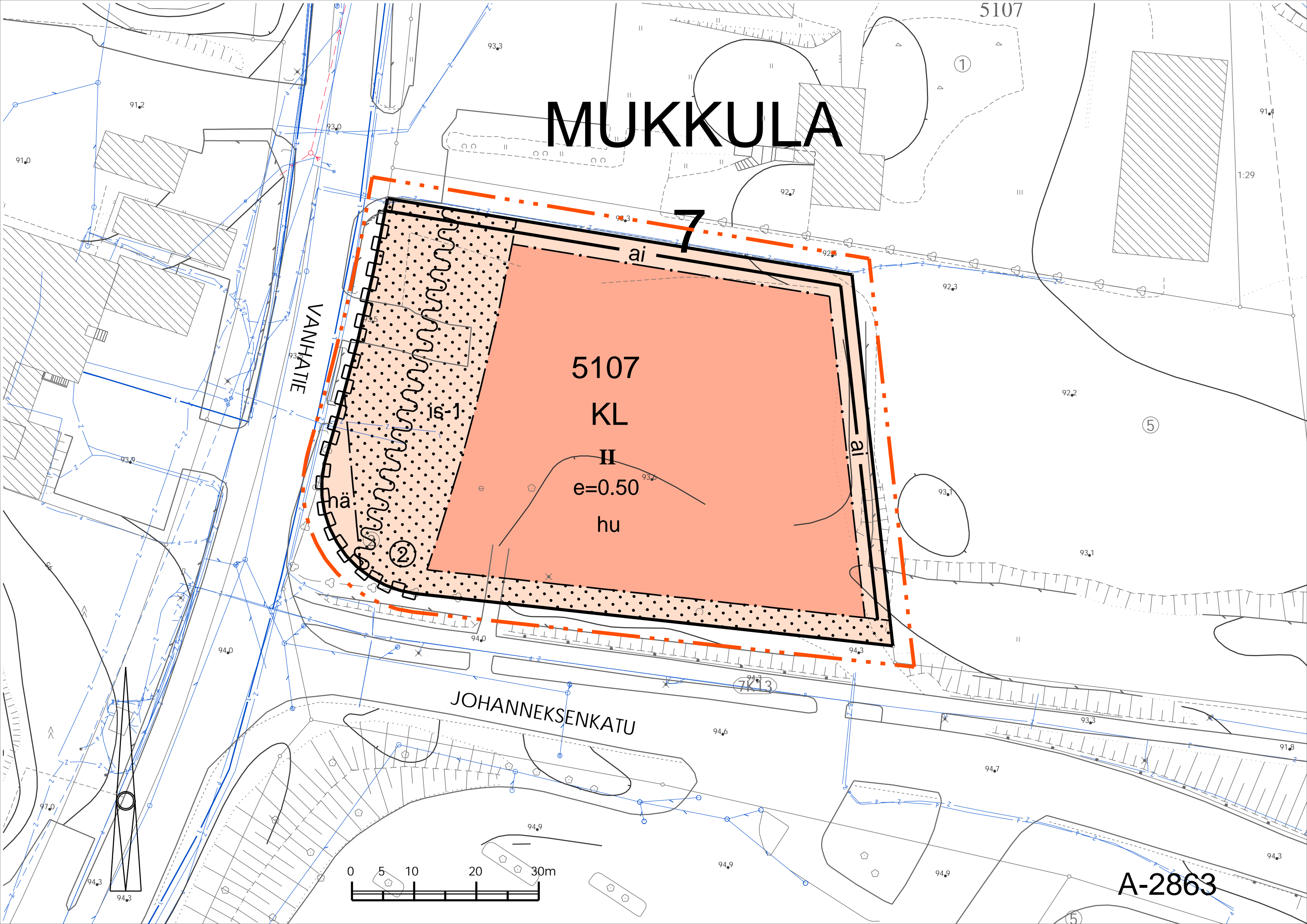
7

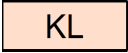






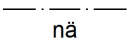


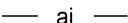
ai

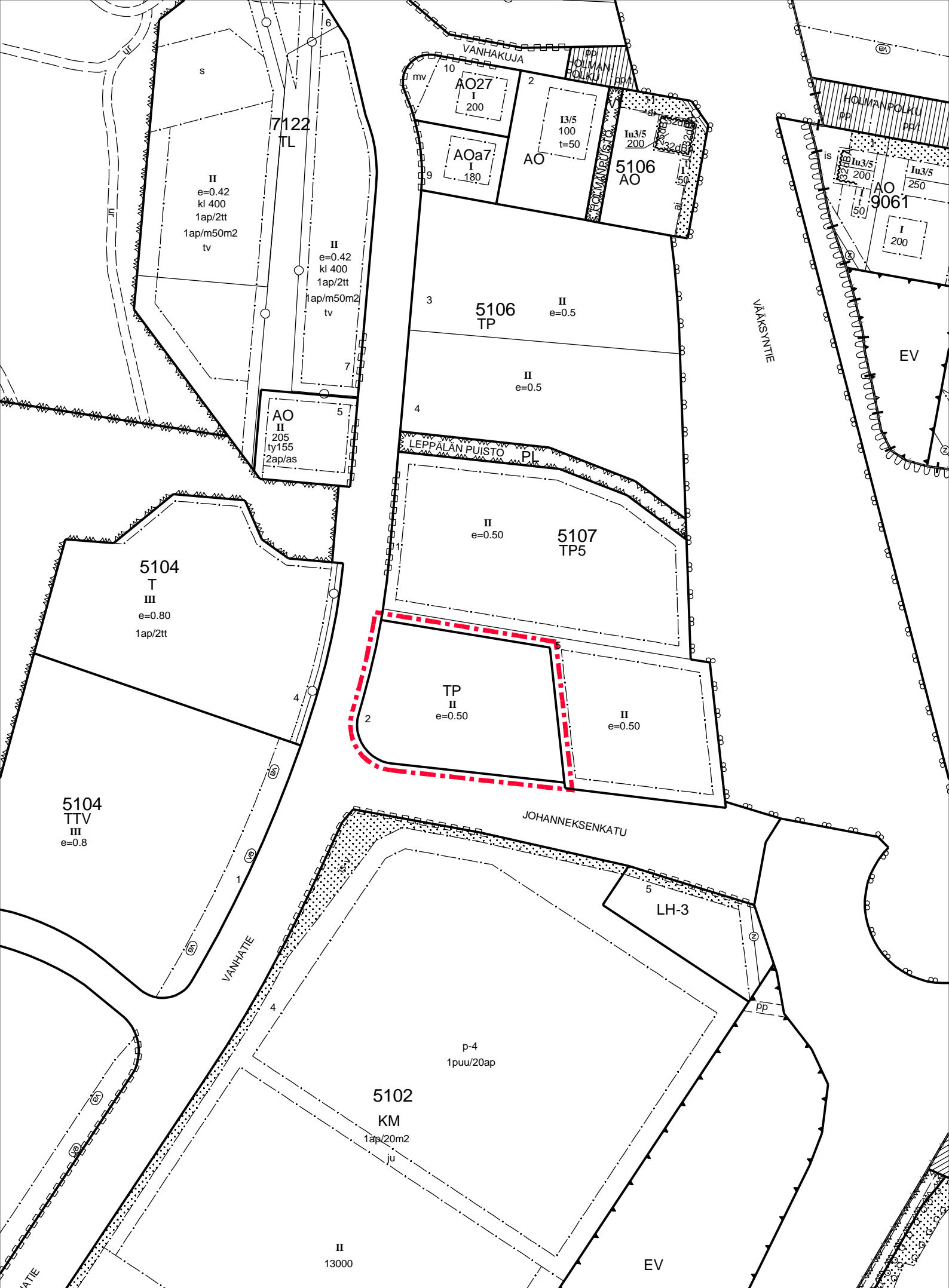
JOHANNEKSENKATU



A-2863



Nro	Merkintä	Määräys
1		LIIKERAKENNUSTEN KORTTELIALUE.
2		3 m KAAVA-ALUEEN RAJAN ULKOPUOLELLA OLEVA VIIVA.
3		KORTTELIN, KORTTELINOSAN JA ALUEEN RAJA.
4		OSA-ALUEEN RAJA.
5		TONTIN RAJA.
6	<b>7</b>	KAUPUNGINOSAN NUMERO.
7	<b>MUK</b>	KAUPUNGINOSAN NIMI.
8	<b>5107</b>	KORTTELIN NUMERO.
9	②	TONTIN NUMERO.
10	<b>II</b>	ROOMALAINEN NUMERO OSOITTAAN RAKENNUSTEN, RAKENNUKSEN TAI SEN OSAN SUURIMMAN SALLITUN KERROSLUVUN.
11	e=0.50	TEHOKKUUSLUKU ELI KERROSLUVUN SUHDE TONTIN PINTA-ALAAN.
12		RAKENNUSALA.
13		ISTUTETTAVA TONTIN OSA, JOLLA ON KASVATETTAVA PUUTA JA PENSAITA RYHMINÄ. ALUEESTA ON TONTTIA KOSKEVAN RAKENNUKSLUVUN YHTEYDESSÄ ESITETTÄVÄ ERILLINEN ISTUTUSSUUNNITELMA.
14		NÄKEMÄALUEEKSI VARATTU ALUEEN OSA. ALUEELLE EI SAA VALLIN PÄÄLLE ISTUTTAA PENSAITA TAI MUUTA NÄKEMÄÄ HAITTAVAA KASVILLISUUTTA.
15		KATUALUEEN RAJAN OSA, JONKA KOHDALTA EI SAA JÄRJESTÄÄ AJONEUVOLIITTYMÄÄ.
16		MERKINTÄ OSOITTAAN TONTIN SIVUN, JOLLE ON TOTEUTETTAVA MAAVALLISTA JA TÄMÄN PÄÄLLE TOTEUTETTAVASTA, ENINTÄÄN 2 m KORKEASTA, RIITTÄVÄN TUKEVASTA MUURIMAISESTA AIDASTA SUOJAAVA RAKENNE, JOKA ULOTTUU VÄHINTÄÄN KORKEUTEEN +101.1 m mpy.
17	hu	MERKINTÄ OSOITTAAN, ETTÄ TONTIN HULEVESIEN JOHTAMISESTA, PUHDISTAMISESTA, VIIVYTTÄMISESTÄ SEKÄ MAHDOLLISET IMEYTTÄMISESTÄ ON RAKENNUKSLUVUN YHTEYDESSÄ ESITETTÄVÄ ERITYISSUUNNITELMA, JOSTA KÄY ILMI MITEN TONTILTA KERÄÄNTYVÄT HULEVEDET KÄSITELLÄÄN. HULEVESIEN KÄSITTELYJÄRJESTELMÄ TULEE MITOITTAAN MAHDOLLISET RANKKASATEET HUOMIOIDEN.
18		MERKINTÄ OSOITTAAN, ETTÄ TONTTI ON AIDATTAVA NAAPURITONTTIA VASTAAN LÄPIKULUN ESTÄVÄLLÄ AIDALLA.



POISTOKARTTA MK 1:2000