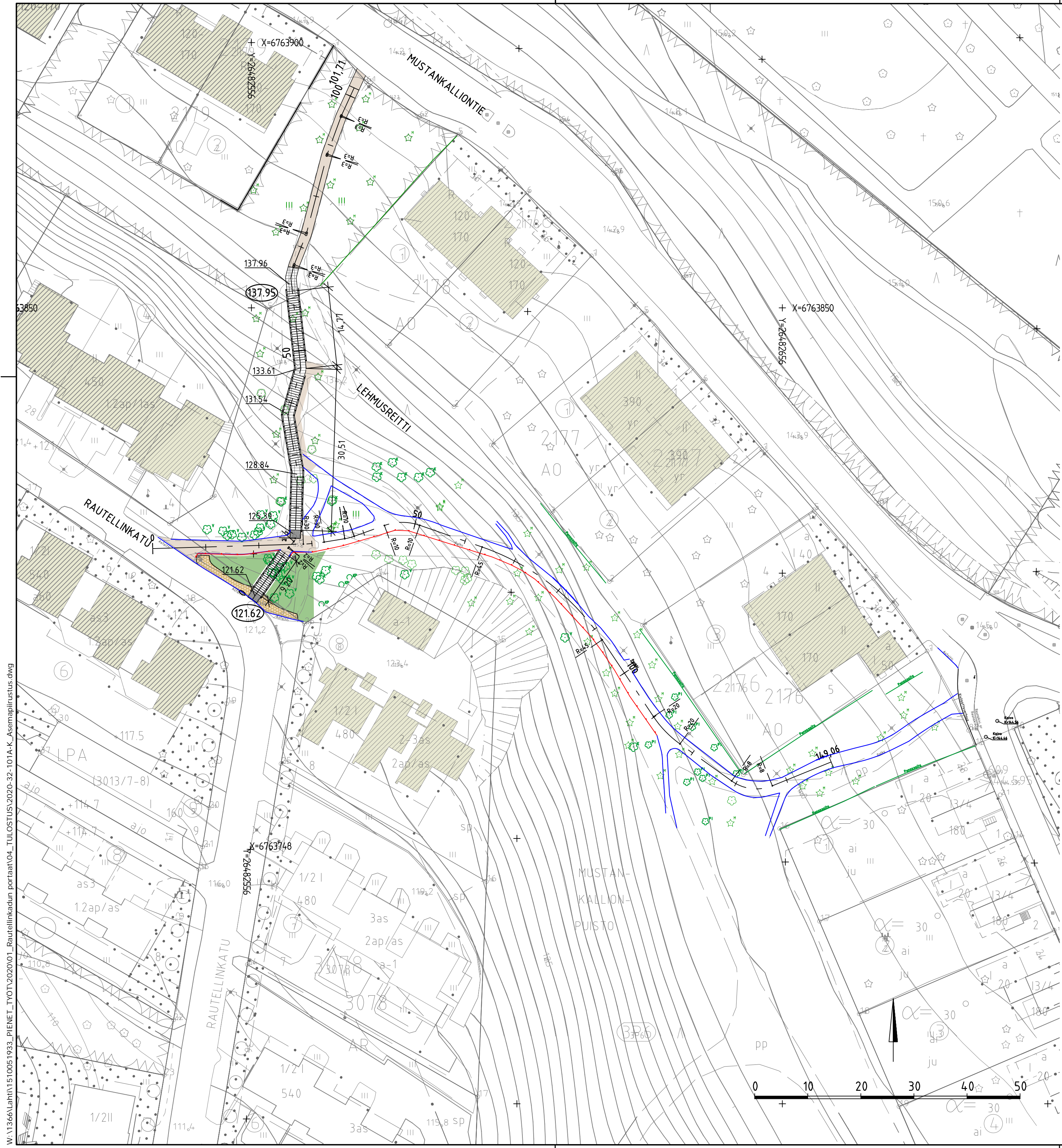


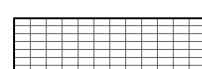




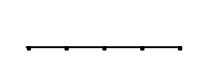






W:\1366\LAHTI\1510051933\_PiENET\_TYOT\2020\01\_Rautellinkadun portaat\04\_TULOUSTUS\2020-32-101A-K\_Asemapiirustus.dwg



Mk: 1:2000

MERKINTÖJEN SELITTEET:

-  Kivihukka
-  Portaat
-  Tasanne
-  Istutusalue
-  Kenttäkivi
-  Noppakivi
-  Kaide
-  Porraskaide
-  Raitin korkeustaso
-  Mitattu lehtipuu, mitattu havupuu. Harvennetaan/siistifään, säilyminen katselmoidaan maastossa
-  Koristepensas mitattu
-  Valaisin, nykyinen

A		Lisätty ulkoilureitin kaide		K.M	11.5.2022
Tunn.	Lukum.	Muutos		Nimim.	Päiväys
<b>RAMBOLL</b>		Ramboll Niemenkatu 73 15140 LAHTI puh. 020 755 611 www.ramboll.fi	TKA Piirustusno <b>2020-32-101-K</b>	Työnro 1510051933	Mittakaava Muutos <b>A</b> pvm 12.11.2020
tyv.	K. Mönkäre		piir.	suunn.	NOROLA T. Väyrynen
Muutos A					
Tela					
Nähtävillä					
Kohteen nimi: <b>Rautellinkadun portaat</b>				Kaupunginosatunnus: 3 Paavola	
-asemapiirustus Suunnitelmalaji: Rakennussuunnitelma				Suunnittelija: Ramboll T. Väyrynen	
LAHDEN KAUPUNKI, KAUPUNKIYMPÄRISTÖN PALVELUALUE KUNNALLISTEKNIikka				Liitty: 2020-32-102-K	
Suunnitelman päivämäärä: 12.11.2020				Pirkko-Leena Jakonen 2020-32-101-K	

