





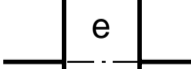
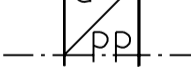
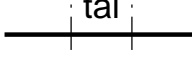


POISTOKARTTA MK 1:5000

ASEMAKAAVAMERKINNÄT JA -MÄÄRÄYKSET

- 1  RAUTATIEALUE.
- 2  3 m KAAVA-ALUEEN RAJAN ULKOPUOLELLA OLEVA VIIVA.
- 3  KAUPUNGINOSAN RAJA.
- 4  KORTTELIN, KORTTELINOSAN JA ALUEEN RAJA.
- 5  OSA-ALUEEN RAJA.
- 6 **16** KAUPUNGINOSAN NUMERO.
- 7 **MÖY** KAUPUNGINOSAN NIMI.
- 8 **VALT** KADUN, KATUAUKION, TORIN, PUISTON TAI MUUN YLEISEN ALUEEN NIMI.
- 9  KATU.
- 10  ERITASORISTEYS.
- 11  KADUN ALITTAVA JALANKULULLE JA PYÖRÄILYLLE VARATTU ALUE.
- 12  ALUEEN OSA, JOLLE SAADAAN RAKENTAA TONTILIITTYMÄ KADUN ALI.

LAHTI

ASEMAKAAVAN MUUTOS KOSKEE:
MOYSAN (16) KAUPUNGINOSAN
YLEISEN TIEN ALUETTA JA RAUTATIEALUETTA
JÄRVENPÄÄN (17) KAUPUNGINOSAN
YLEISEN TIEN ALUETTA

ASEMAKAAVAN MUUTOKSELLA MUODOSTUU:
MOYSAN (16) KAUPUNGINOSAN
KATU- JA RAUTATIEALUE
JÄRVENPÄÄN (17) KAUPUNGINOSAN
KATUALUE

LAHDEN KAUPUNKI
KAUPUNKISUUNNITTELU

Asemakaavan / asemakaavan muutoksen pohjana oleva kartta täyttää 11.4.2014 MRL 54 §:ssä annetut kaavolusmittausvaatimukset.
Aija Holopainen 11.10.2021

Asemakaavaehdotuksen laatija
Tuomas Helin 11.10.2021

Liitteet

Asianumero 52/2021

Käsittelyt

Asemakaava on hyväksytty	Päätös on saanut lainvoiman	Mitakaava	Suunnittelija	Valmistaja	Kaavattamus
		1: 3000	TH	RK	A-2804