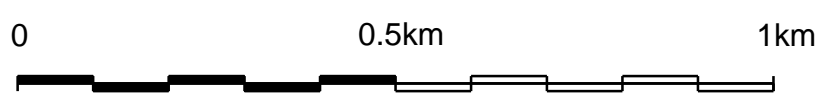


**E1
SORAMÄEN ETL**

**E2
NOSTAVAN ETL**

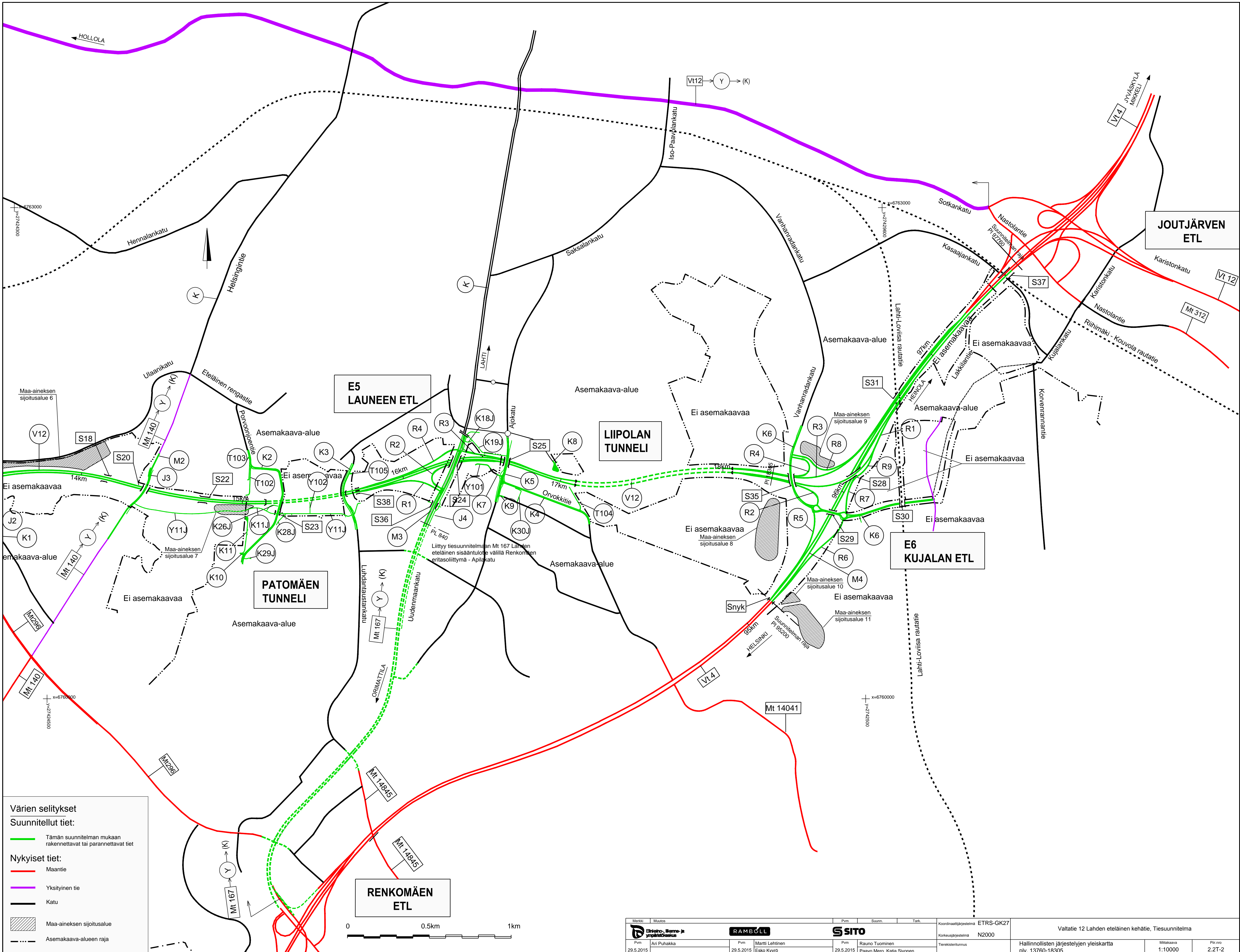
**E3
OKEROISTEN ETL**

- Värien selitykset**
Suunnitellut tiet:
- Tämän suunnitelman mukaan rakennettavat tai parannettavat tiet
- Nykyiset tiet:**
- Maantie
 - Yksityinen tie
 - Katu
 - Maa-aineksen sijoitusalue
 - Asemakaava-alueen raja

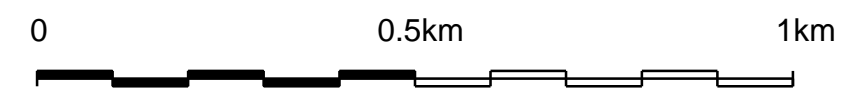


Merkki	Muutos	Pvm	Suunn.	Tark.	Koordinaattijärjestelmä	ETRS-GK27	Korkeusjärjestelmä	N2000	Tietyksistämät	Hallinnollisten järjestelyjen yleiskartta	Mittakaava	1:10000	Piir.no	2.2T-1
		29.5.2015	Ari Puhakka		29.5.2015	Martti Lehtinen				plv. 5180-13760				
		29.5.2015			29.5.2015	Rauno Tuominen								
						Paavo Mero, Katja Sivonen								

Valtatie 12 Lahden eteläinen kehätie, Tiesuunnitelma



- Värien selitykset**
- Suunnitellut tiet:**
- Tämän suunnitelman mukaan rakennettavat tai parannettavat tiet
- Nykyiset tiet:**
- Maantie
 - Yksityinen tie
 - Katu
 - Maa-aineksen sijoitusalue
 - Asemakaava-alueen raja



Merkki	Muutos	Pvm	Suunn.	Tark.	Koordinaattijärjestelmä	ETRS-GK27	Valtatie 12 Lahden eteläinen kehätie, Tiesuunnitelma		
						Korkeusjärjestelmä	N2000	Tietokantatunnus	
Pvm	Ari Puhakka	Pvm	Martti Lehtinen	Pvm	Rauno Tuominen	Hallinnollisten järjestelyjen yleiskartta		Mittakaava	1:10000
29.5.2015		29.5.2015	Esko Kyyrö	29.5.2015	Paavo Mero, Katja Sivonen	piv. 13760-18305		Piir.no	2.2T-2