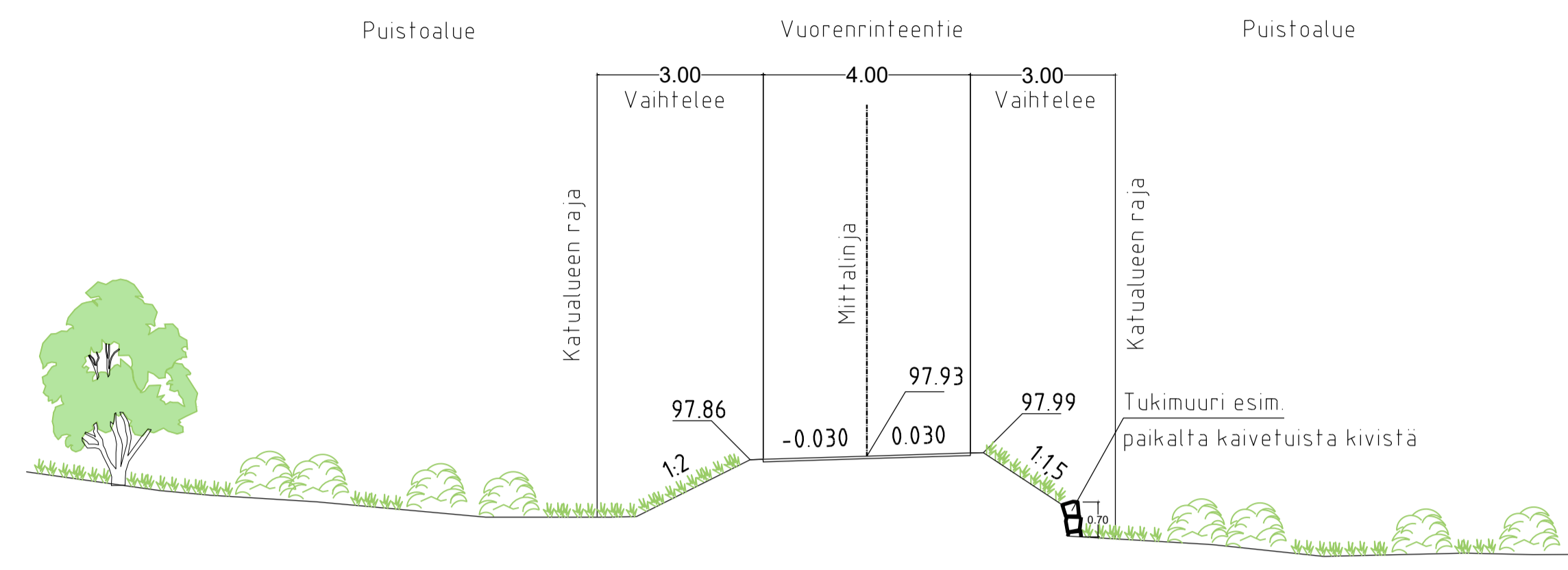
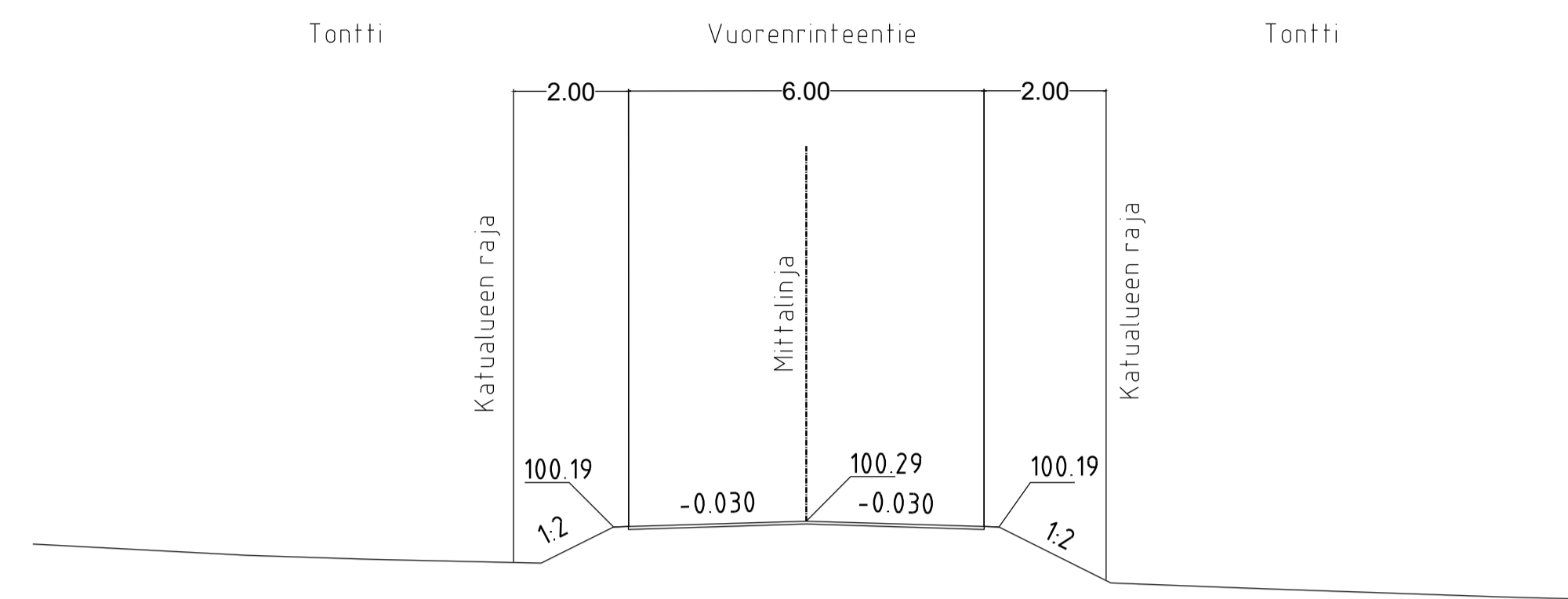


# VUORENRINTEENTIE tyyppipoikkileikkaukset

PL = 80

PL = 500



RAKENNEKERROKSET (mm)	Ajorata	Jkpp
Paalilyste Ab 16 An 14 / Jkpp Ab 11 An 14	3E	5E
TABK 32 An 14 / 50	40	50
Kantava kerros, KaM 32/4/5	60	60
Jakava kerros, KaM 90	250	150
Suodainkangas N3	700	600
Yhteensä	1050	800

Putkitukset ja valaistus asennetaan erillisen suunnitelman mukaisesti.

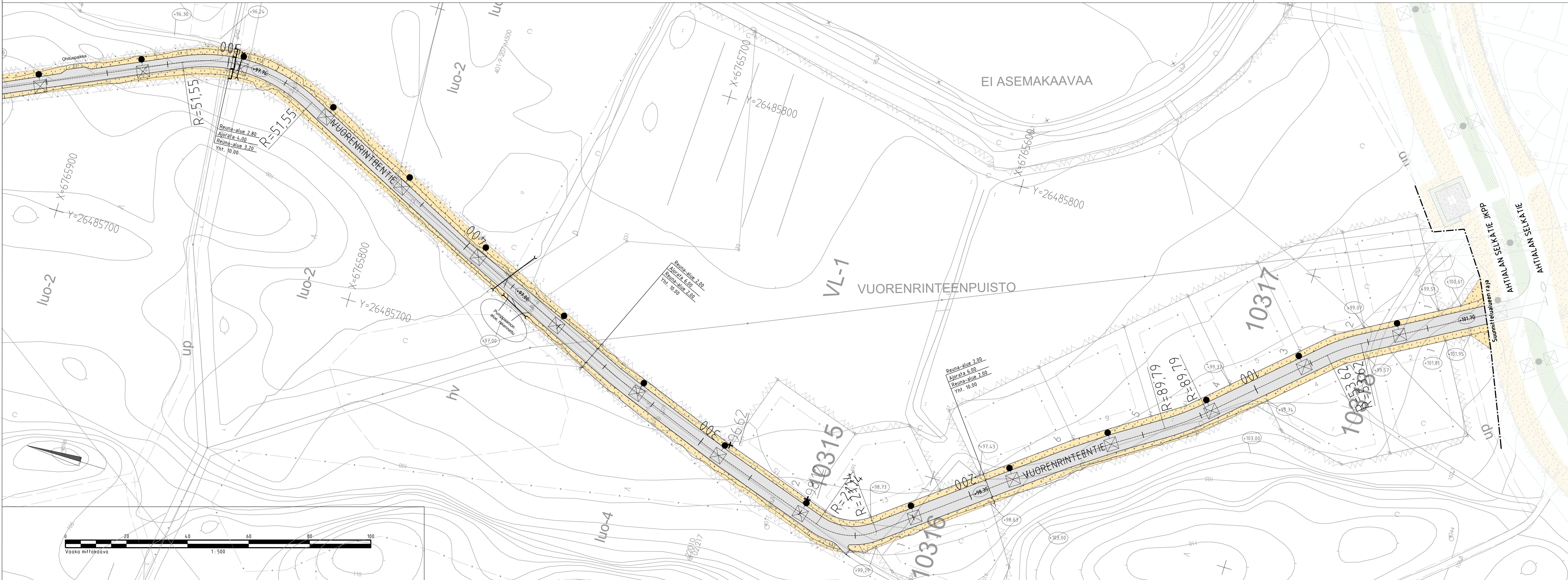
### MERKINTÖJEN SELITYKSET

- Asfaltti
- Niitty
- Materiaaliraja
- +80.00 Tontin/maaston likimääräinen korkeusasema
- +85.50 Kadun korkeusasema
- Uusi valaisinpylväs
- Uusi luiska ja kaltevuus
- Öjarumpu
- Hulevesikaivo

Kuivatus avo-ojin ja painantein mahdollisuuksien mukaan.



Sijaintikartta



Muutos	ETRS-GK26 / N2000	
Tela		
Nähtäville	Kaupunginosatunnus: 10 Kytölä, 13 Ahtiala	
Kohteen nimi:	VUORENRINTEENTIE PLV 0...560	Mittakaava: 1:500
Asemapiirustus ja tyyppipoikkileikkaukset	Suunnittelija: I. Martiskainen	1:100
Suunnittelija:	Kattusuunnitelma	<b>SWECO</b>
LAHDEN KAUPUNKI, KAUPUNKIYMPÄRISTÖN PALVELUALUE	Lisäy: 2021-32-102-K	Projektitunnus: 2021-32-201-K
KUNNALLISTEKNIikka	Suunnitelman päivämäärä: 31.3.2022	Piirustuksen tekijä: Pirkko-Leena Jakonen