

NASTOLA

35

① 114
AK/s-2
1ap/90
hu
pv-1

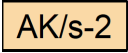






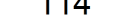

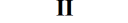



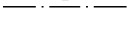
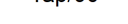
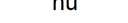
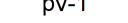
II
700

⑭

RATSUTIE



A-2787

Nro	Merkintä	Määräys
1		ASUINKERROSTALOJEN KORTTELIALUE, JOLLA YMPÄRISTÖ SÄILYTETÄÄN. KORJAUS- JA UUDISRAKENTAMISESSA ON OTETTAVA HUOMIOON ALUEKOKONAISUUDEN EHEYDEN- JA RAKENNETUN YMPÄRISTÖN OMINAISPIIRTEIDEN SÄILYMINEN.
2		3 m KAAVA-ALUEEN RAJAN ULKOPUOLELLA OLEVA VIIVA.
3		KORTTELIN, KORTTELINOSAN JA ALUEEN RAJA.
4		OSA-ALUEEN RAJA.
5		SITOVAN TONTTIJAON MUKAISEN TONTIN RAJA JA NUMERO.
6		KAUPUNGINOSAN NUMERO.
7		KAUPUNGINOSAN NIMI.
8		KORTTELIN NUMERO.
9		RAKENNUSOIKEUS KERROSALANELIÖMETREINÄ.
10		ROOMALAINEN NUMERO OSOITTAÄ RAKENNUSTEN, RAKENNUKSEN TAI SEN OSAN SUURIMMAN SALLITUN KERROSLUVUN.
11		RAKENNUSALA.
12		RAKENNUKSEN HARJANSUUNTAA OSOITTAVA VIIVA.
13		ISTUTETTAVA ALUEEN OSA.
14		MAANALAISTA JOHTOA VARTEN VARATTU ALUEEN OSA. ALUEEN OSALLE EI SAA ISTUTTAA PUITA, EIKÄ SEN MAANPINNAN KORKEUTTA SAA OLEELLISESTI MUUTTAA.
15		MERKINTÄ OSOITTAÄ, KUINKA MONTA KERROSALANELIÖMETRIÄ KOHTI ON RAKENNETTAVA YKSI AUTOPAikka.
16		HULEVEDET IMEYTETÄÄN PÄÄSÄÄNTÖISESTI TONTILLE.
17		VEDENHANKINNALLE TÄRKEÄ POHJAVESIALUE. ALUEELLA EI SAA VAARANTAA POHJAVEDEN LAATUA EIKÄ MÄÄRÄÄ.
18		ASEMAKAAVAN YHTEYDESSÄ ON TEHTY SITOVA TONTTIJAKO.



POISTOKARTTA MK 1:2000