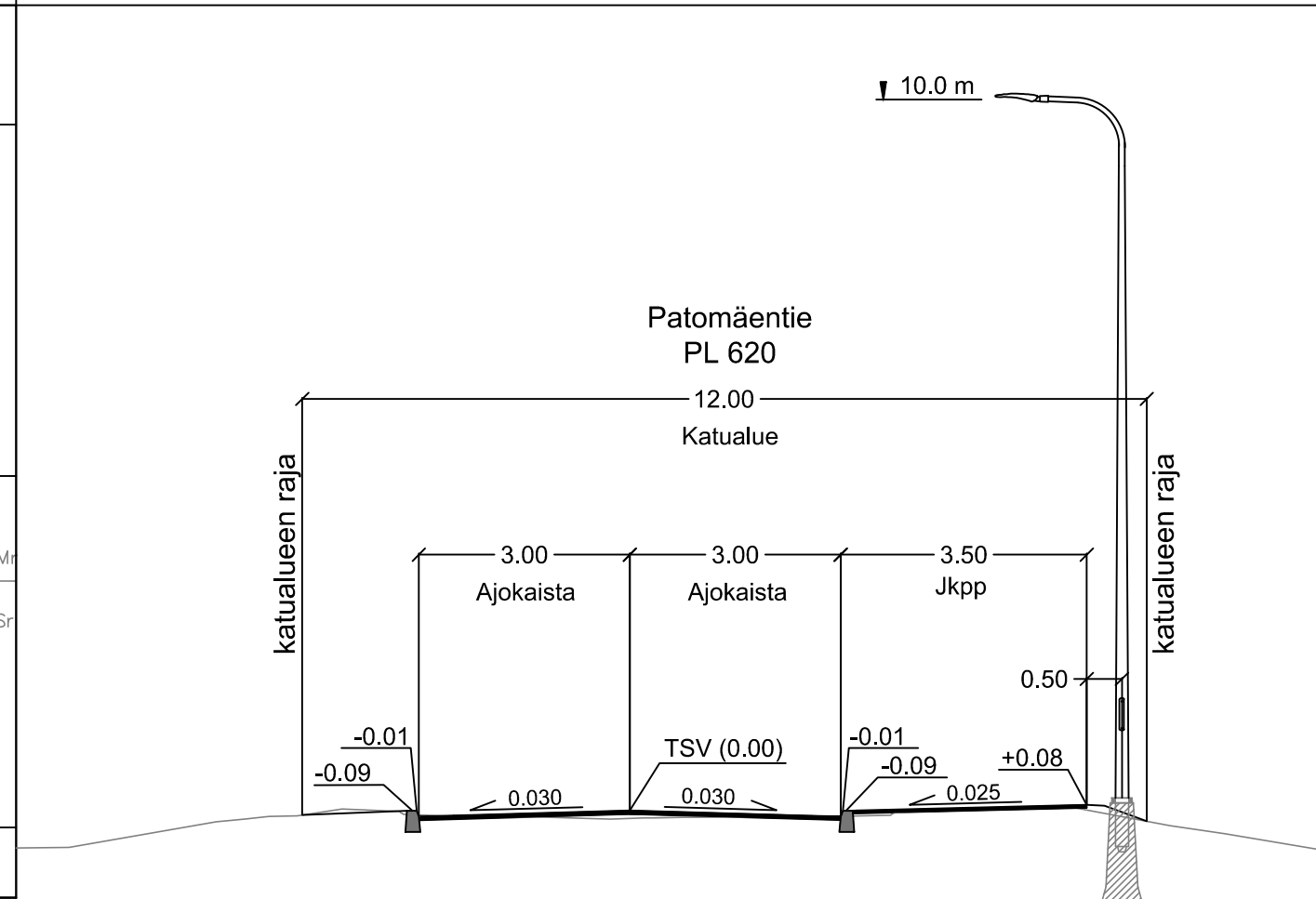
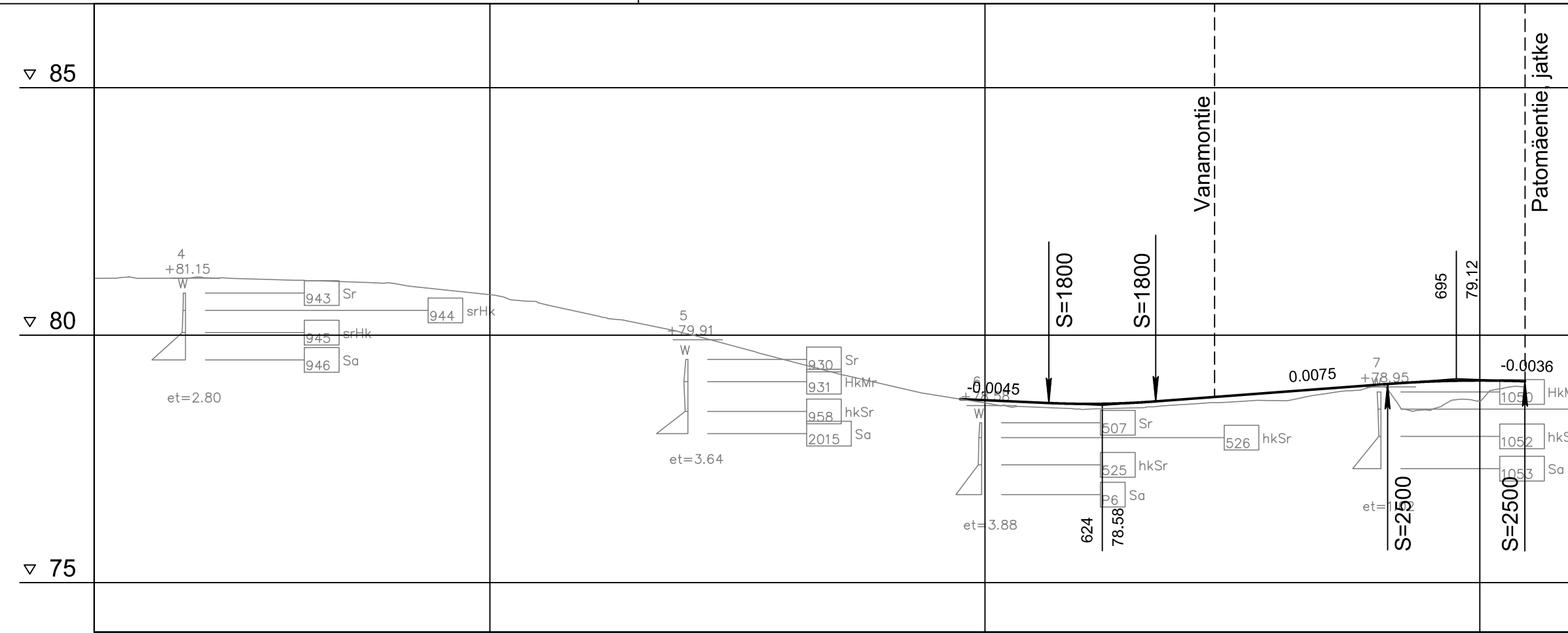
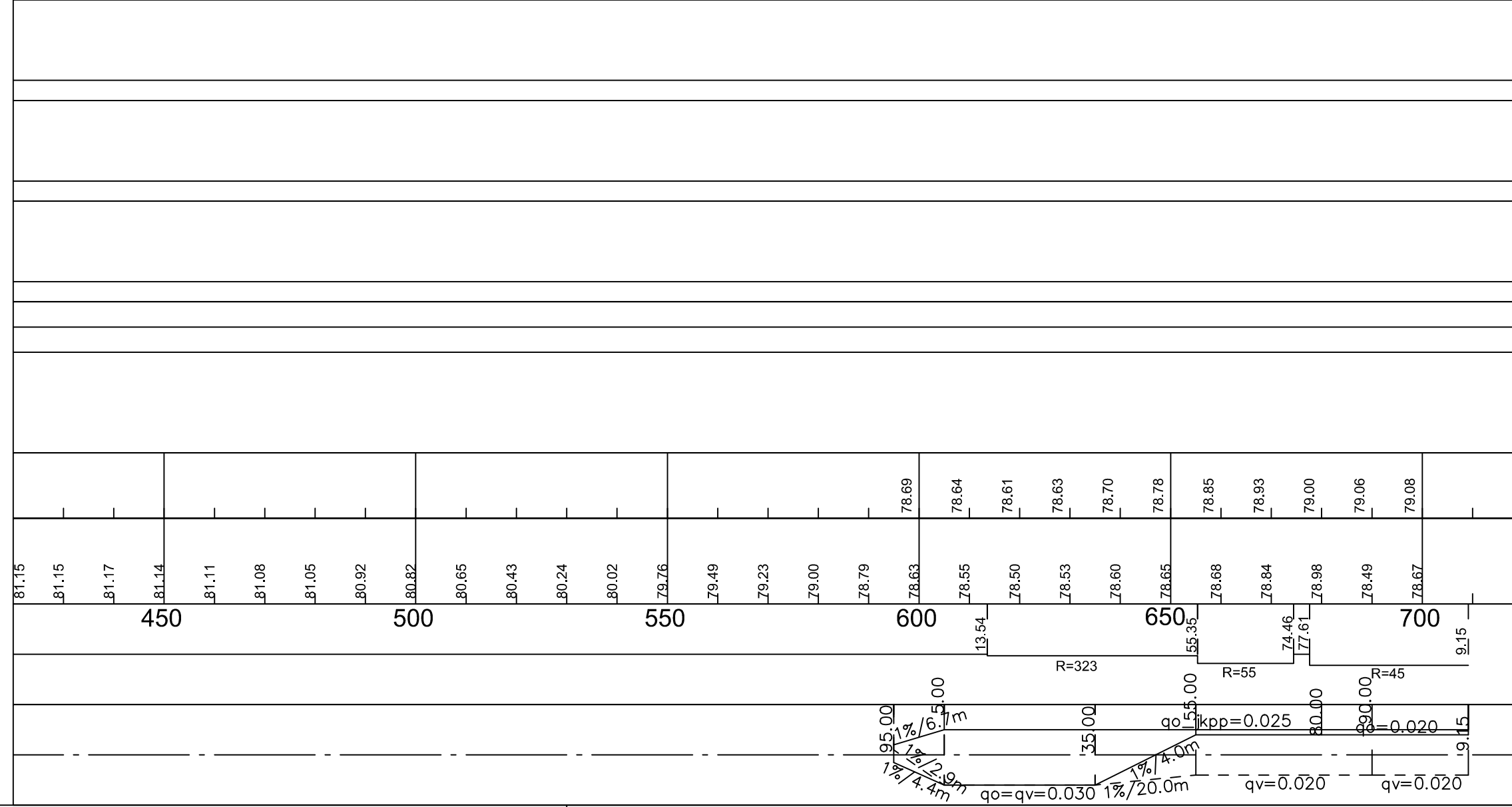


- Merkintöjen selitteet**
- Kevyen liikenteen väylä
 - Ajorata
 - Nurmi
 - Betonikiveys
 - Uusi hulevesikaivo, ritiläkansi / puolinurmu (imu)
 - Ojan / painanteen pohja
 - Uusi valaisinpylväs
 - Uusi tekaide
 - Poistettava puu / pensas
 - Purettava valaisinpylväs
 - Uusi valaisinpylväs
 - Asfaltin reuna
 - Sorapientareen reuna
 - Reunakivi, upotettava betoni, harmaa, h = 12 cm
 - Reunakivi, upotettava betoni, harmaa, h = 8 cm
 - Reunakivi, upotettava betoni, harmaa, luiskattu, h = 4 cm (tonttilittymien madallukset)
 - Reunakivien säteet

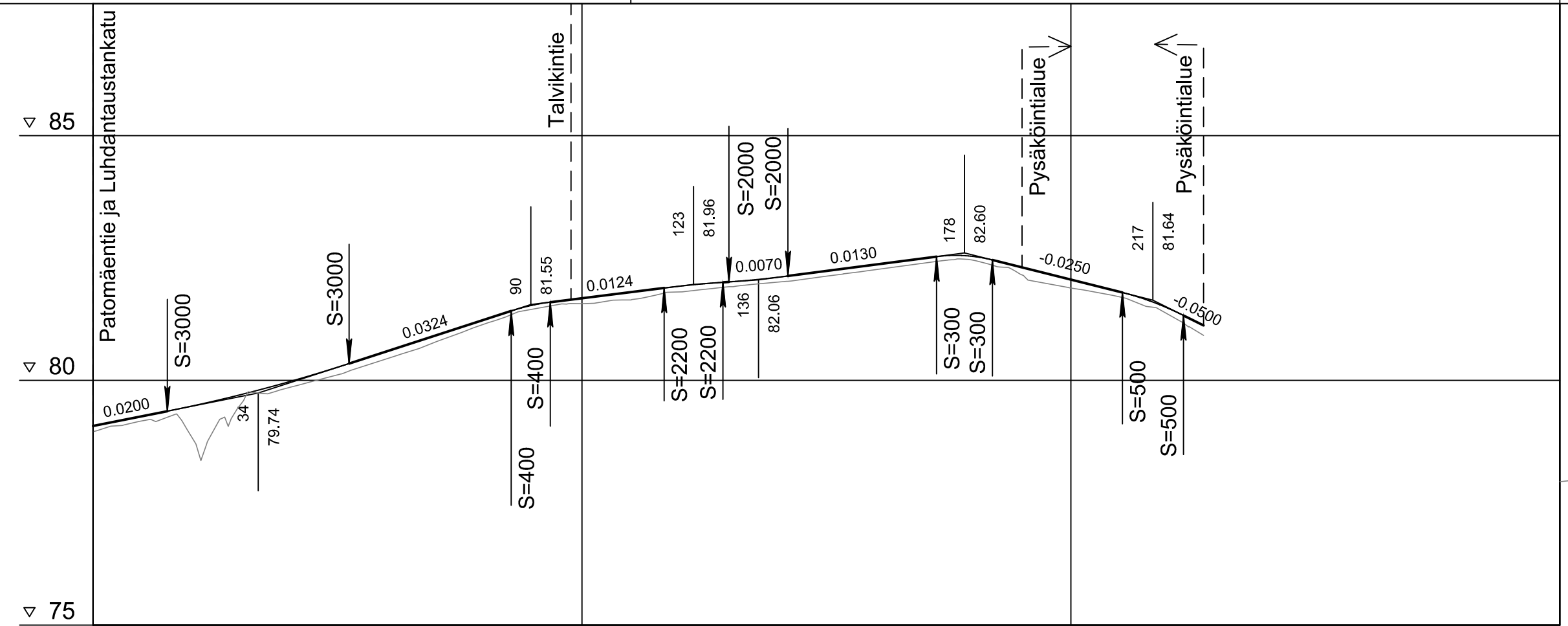
Muutos	
Tela	
Nähtävillä	ETRS-GK26 / N2000
Kohteen nimi:	Kaupunginosatunnus: 24 Laune
PATOMÄENTIE KATUSUUNNITELMA	Suunnittelija: A-Insinöörit
Patomäentie välillä Vanamontie - uusi pysäköintialue, Luhdantaustankatu välillä Patomäentie - Luhdantaustankatu	Mittakaava: 1:500
-asemapiirustus	Proj. pöytä: Jukka Tikkanmäki
Suunnitelma:	Suunnitelma: Antti Rantanen
Katusuunnitelma	Litty:
LAHDEN KAUPUNKI, KAUPUNKIYMPÄRISTÖN PALVELUALUE, KAUPUNKI SUUNNITTELU	Piirustusnumero: 2021-38-101-K
Suunnitelman päivämäärä: 15.10.2021	Pirkko-Leena Jakonen



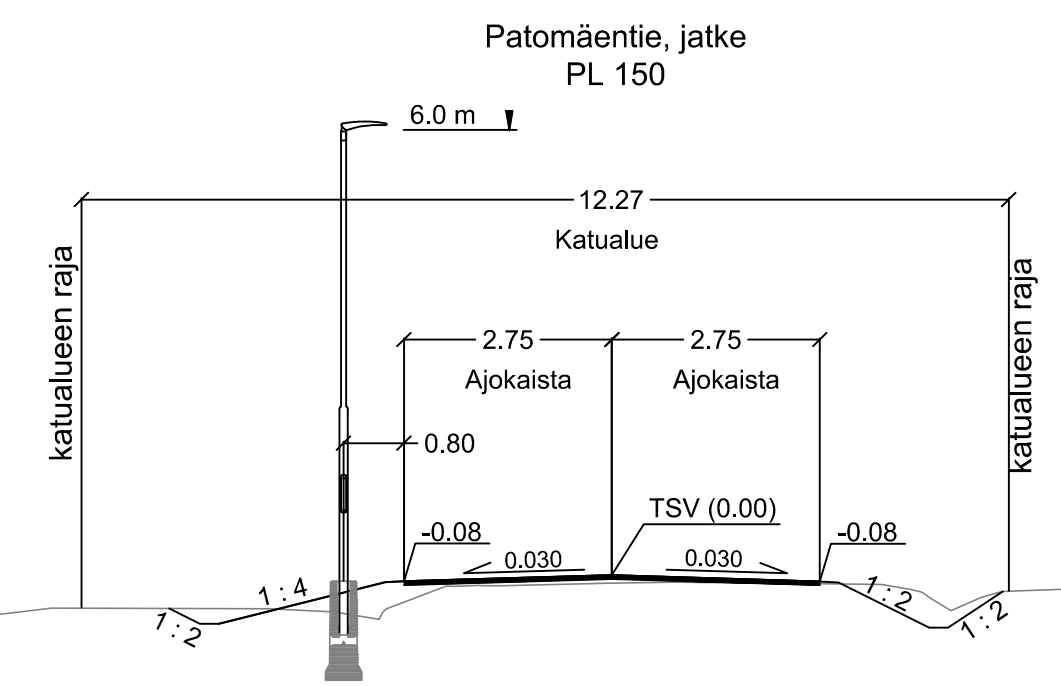
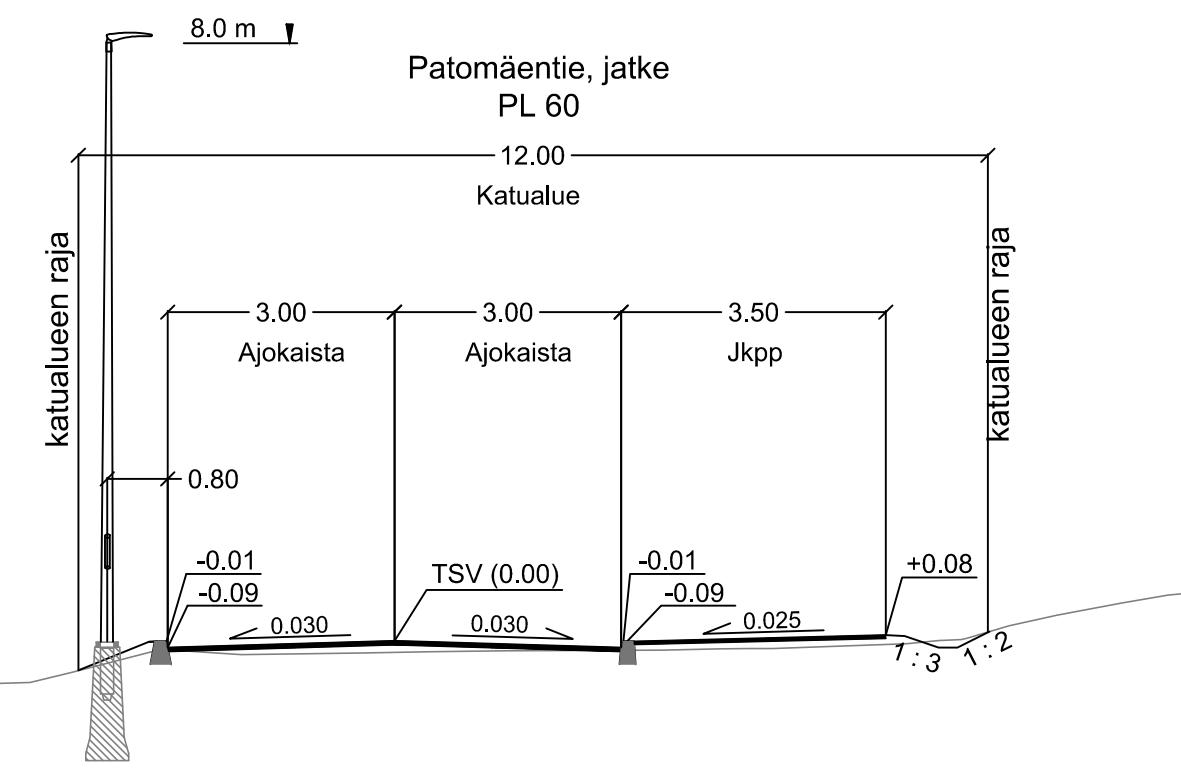
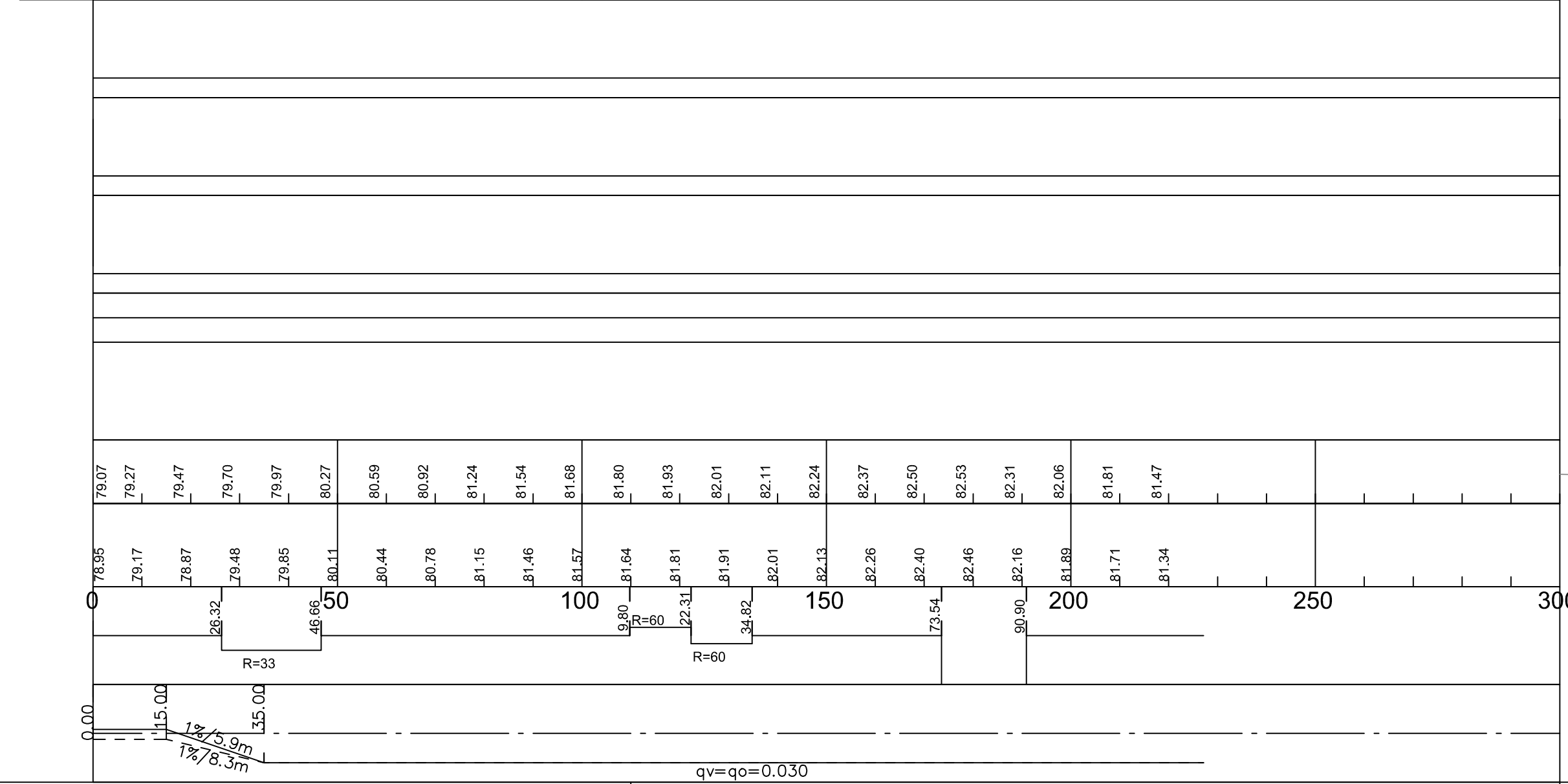
- Hulevesiviemäri
- Materiaali, putken pohjan korkeus
- Paalu, pituus/kaltevuus
- Jätevesiviemäri
- Materiaali, putken pohjan korkeus
- Paalu, pituus/kaltevuus
- Vesijohto
- Materiaali, putken laen korkeus
- Paalu, pituus/kaltevuus
- Johtojen perustus
- Kadun rakenne
- Matka
- Kaltevuus/säde
- TSV:n korkeus
- Maanpinnan korkeus
- Vaakaelementit
- Sivukaltevuus



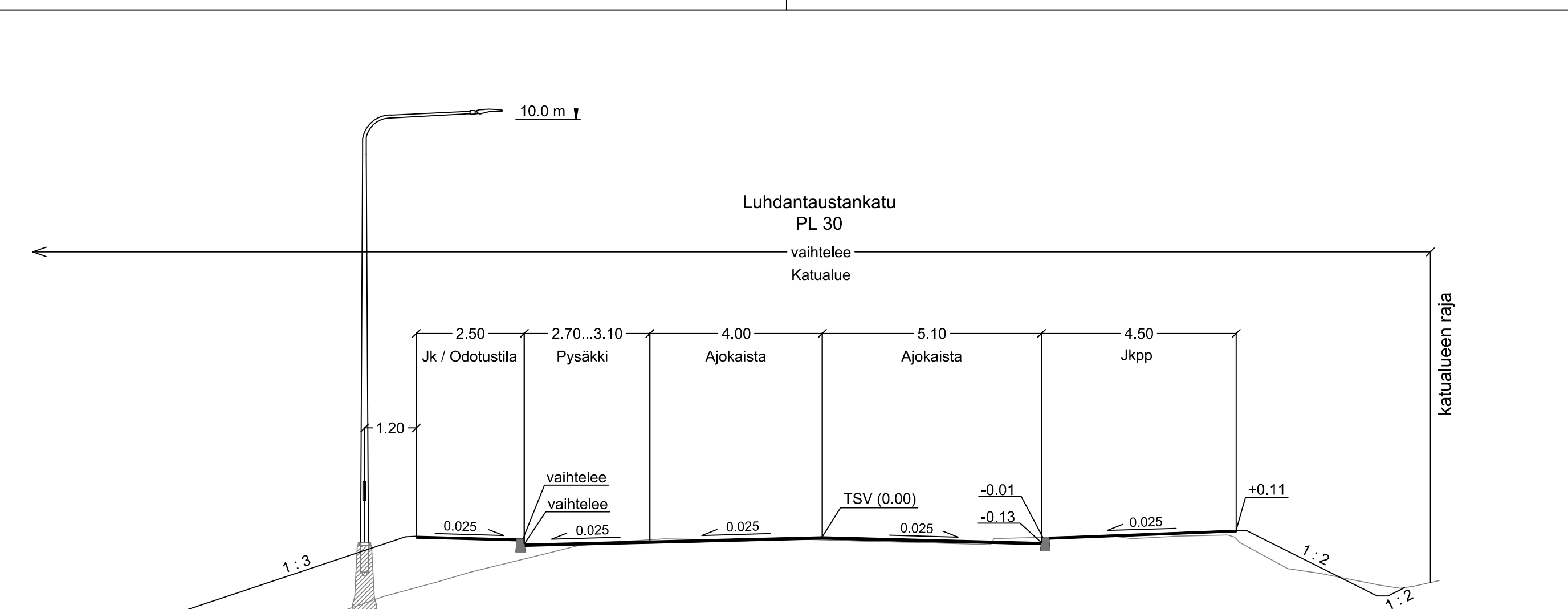
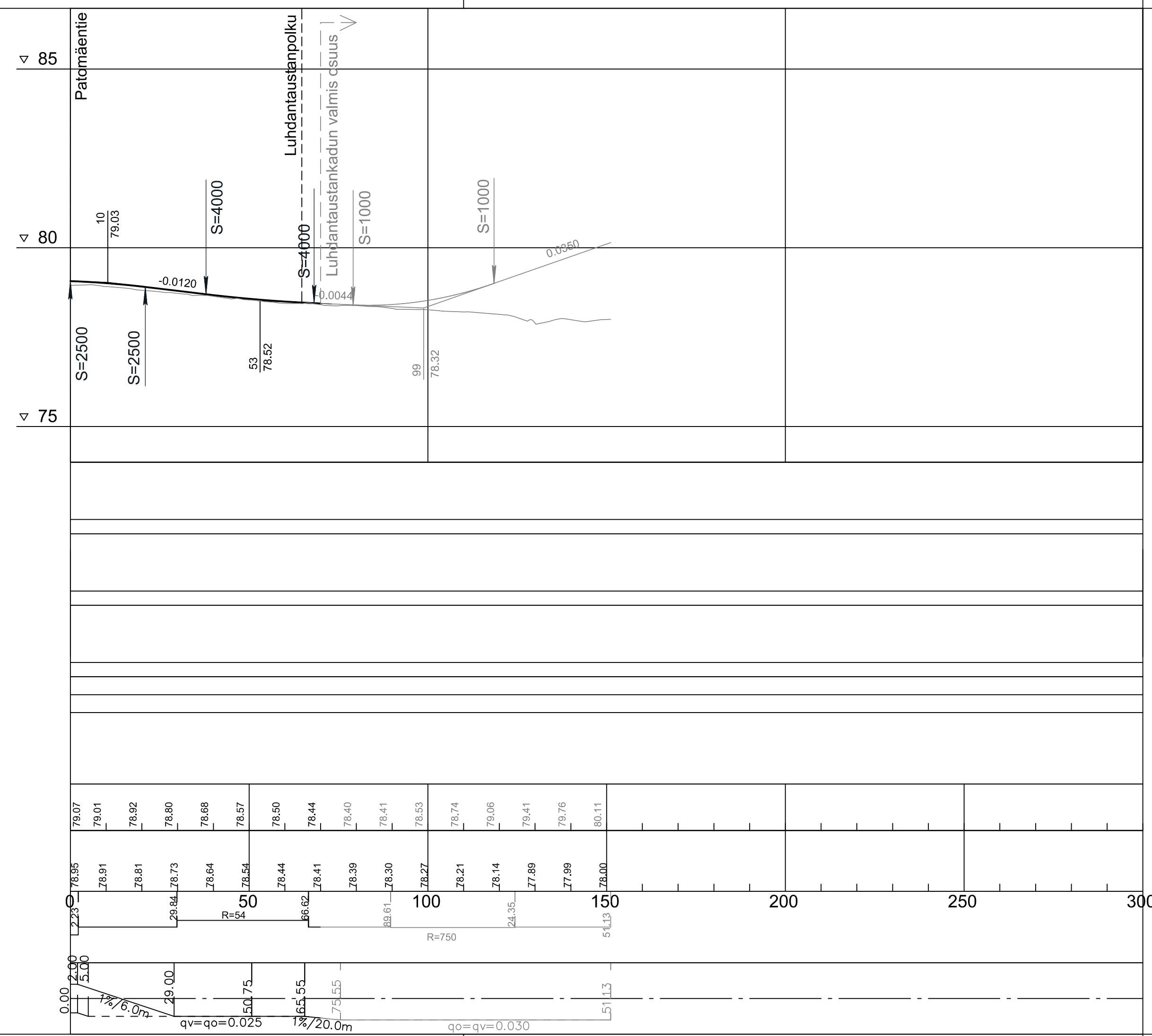
Muutos	
Tela	
Nähtävillä ETRS-GK26 / N2000	
Kohteen nimi: PATOMÄENTIEN KATUSUUNNITELMA	
Patomäentie välillä Vanamontie - uusi pysäköintialue, Luhdantaustankatu välillä Patomäentie - Luhdantaustanpolku -pituusleikkaus Patomäentie	
Suunnitelmalaji: Katusuunnitelma	
Kaupunginosatunnus: 24 Laune	Mittakaava: 1:1000 / 1:100
Suunnittelija: A-Insinöörit	
Proj. pääll. Jukka Tikkamäki	
Suunn. Antti Rantanen	
Liittyy:	
Piirustusnumero: 2021-38-201-K	
LAHDEN KAUPUNKI, KAUPUNKIYMPÄRISTÖN PALVELUALUE, KAUPUNKI SUUNNITTELU	
Suunnitelman päivämäärä: 15.10.2021 <i>Pirkko-Leena Jakonen</i>	



- Hulevesiviemäri
- Materiaali, putken pohjan korkeus
- Paalu, pituus/kaltevuus
- Jätevesiviemäri
- Materiaali, putken pohjan korkeus
- Paalu, pituus/kaltevuus
- Vesijohto
- Materiaali, putken laen korkeus
- Paalu, pituus/kaltevuus
- Johtojen perustus
- Kadun rakenne
- Matka
- Kaltevuus/säde
- TSV:n korkeus
- Maanpinnan korkeus
- Vaakaelementit
- Sivukaltevuus



Muutos		
Tela		
Nähtävillä	ETRS-GK26 / N2000	
Kohteen nimi:	PATOMÄENTIEN KATUSUUNNITELMA	
Patomäentie välillä Vanamontie - uusi pysäköintialue, Luhdantaustankatu välillä Patomäentie - Luhdantaustanpolku -pituusleikkaus Patomäentie, jatke Suunnitelmalaji:		
Katusuunnitelma		Kaupunginosatunnus: 24 Laune Suunnittelija: A-Insinöörit Proj. pääll. Jukka Tikkamäki Suunn. Antti Rantanen
LAHDEN KAUPUNKI, KAUPUNKIYMPÄRISTÖN PALVELUALUE, KAUPUNKI SUUNNITTELU		Mittakaava: 1:1000 / 1:100
Suunnitelman päivämäärä: 15.10.2021		Liittyy:
Pirkko-Leena Jakonen		Piirustusnumero: 2021-38-202-K



Hulevesiviemäri
Materiaali, putken pohjan korkeus
Paalu, pituus/kaltevuus
Jätevesiviemäri
Materiaali, putken pohjan korkeus
Paalu, pituus/kaltevuus
Vesijohto
Materiaali, putken laen korkeus
Paalu, pituus/kaltevuus
Johtojen perustus
Kadun rakenne
Matka
Kaltevuus/säde

TSV:n korkeus	78.07	79.01	78.92	78.80	78.68	78.57	78.50	78.44	78.40	78.41	78.53	78.74	79.06	79.41	79.76	80.11
Maanpinnan korkeus	78.95	78.91	78.81	78.73	78.64	78.54	78.44	78.41	78.39	78.30	78.27	78.21	78.14	77.89	77.99	78.00
Vaakaelementit	2.23	5.00	29.84	50	56.62	66.61	68.30	74.35	100	150	200	250	300			
Sivukaltevuus	0.00	1%	0.00	0.00	0.00	0.00	0.00	0.00	0.00	0.00	0.00	0.00	0.00	0.00	0.00	0.00

Muutos		
Tela		
Nähtävillä	ETRS-GK26 / N2000	
Kohteen nimi:	PATOMÄENTIE KATUSUUNNITELMA	
Suunnittelija:	A-Insinöörit	
Proj. pääll.	Jukka Tikkamäki	Mittakaava: 1:1000 / 1:100
Suunnitelmalaji:	Katusuunnitelma	
Suunnittelija:	Anitta Rantanen	
Liitty:	LAHDEN KAUPUNKI, KAUPUNKIYMPÄRISTÖN PALVELUALUE, KAUPUNKI SUUNNITTELU	
Piirustusnumero:	2021-38-203-K	
Suunnitelman päivämäärä:	15.10.2021	Pirkko-Leena Jakonen