

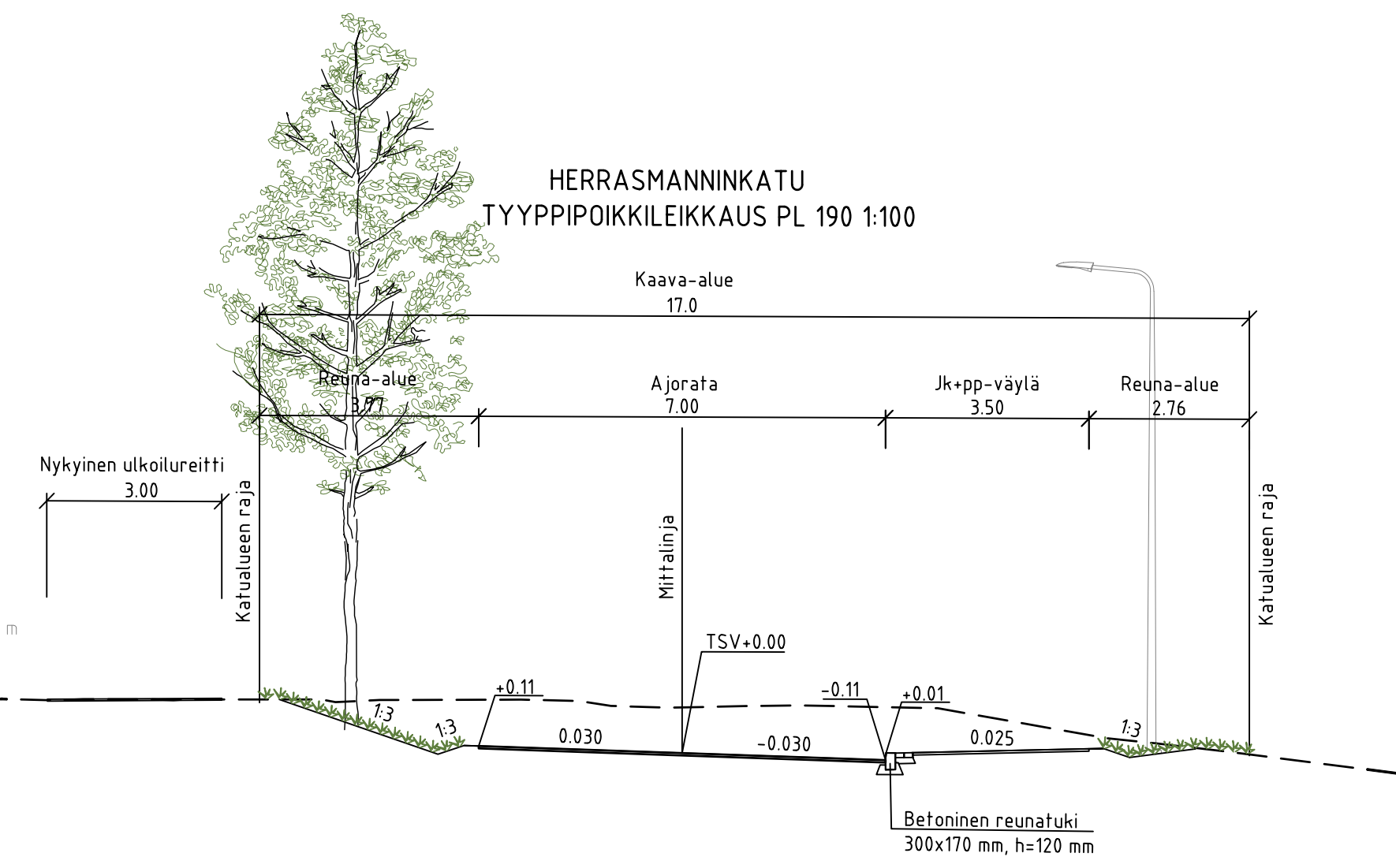
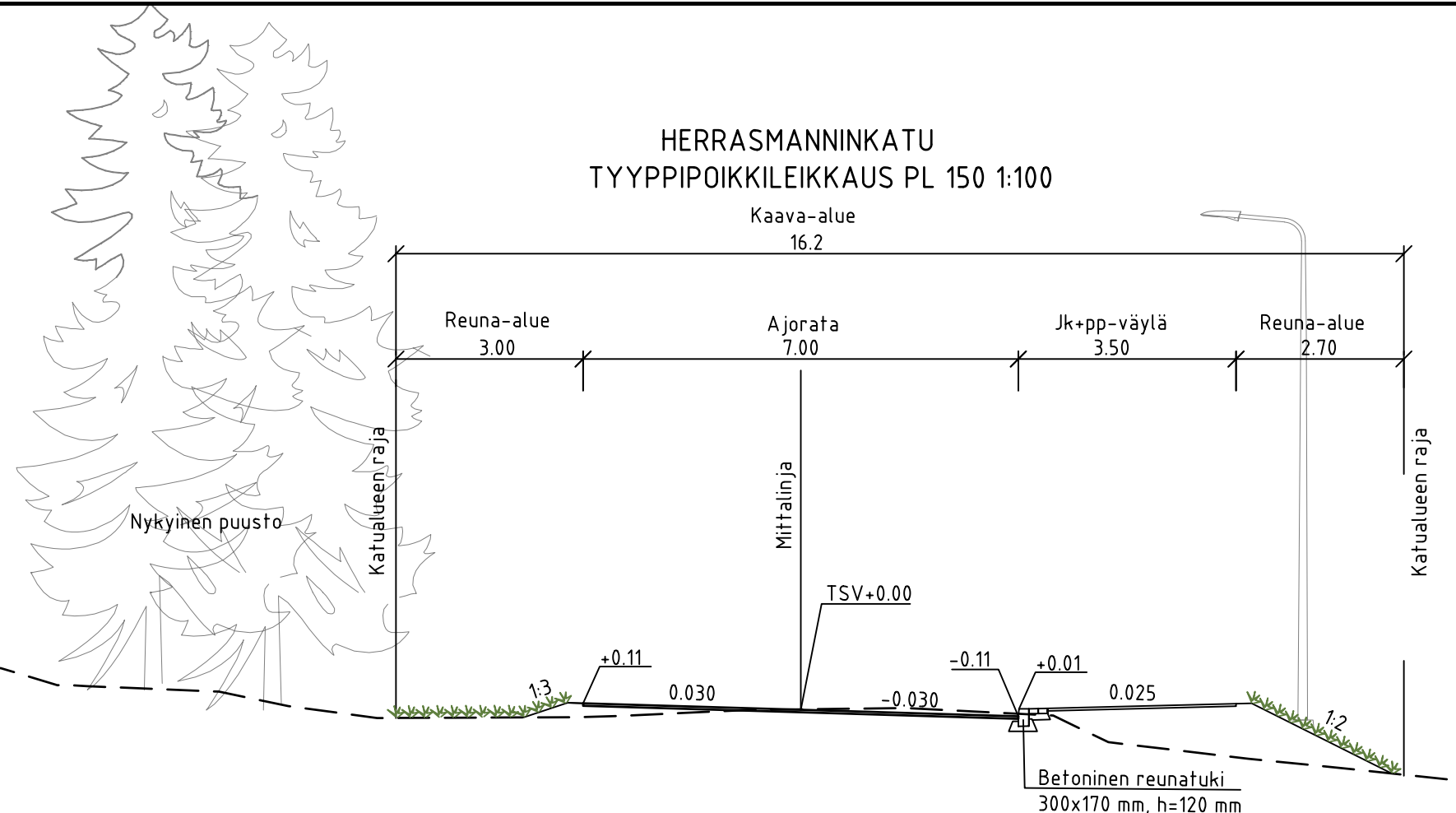
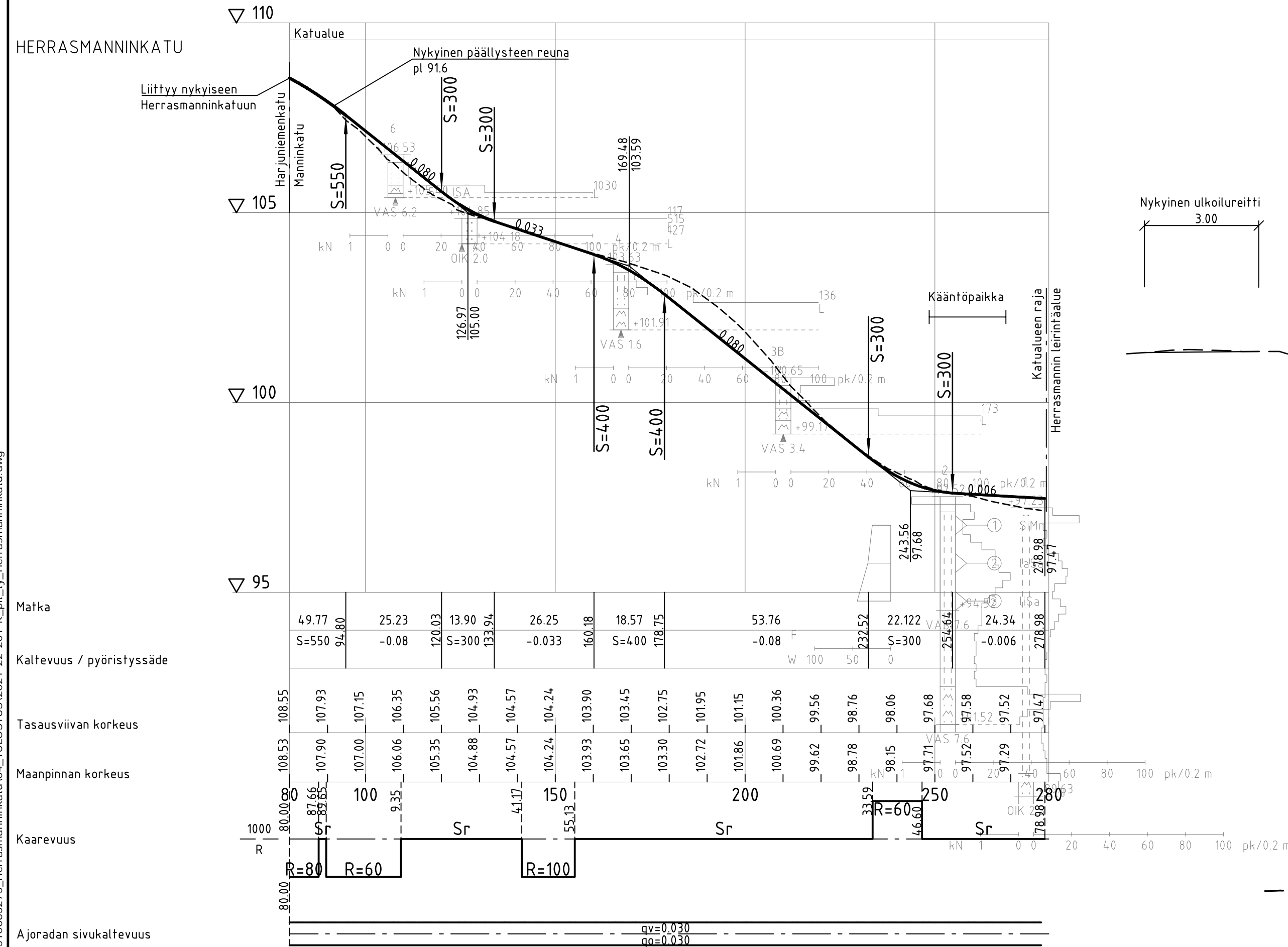
**MERKINTÖJEN SELITYKSET**

	nykyinen rakennus		ritiläkaivo, hulevesiviemäri, hulevesiviemäri, suunniteltu
	ajorata, asfaltti		rumpuputki ja rumpunpää, suunniteltu
	jk-väylä, asfaltti		nyk. hulevesikaivo, -viemäri ja rumpu
	nurmi/niitty/metsänpohja		nyk. jätevesikaivo, jätevesiviemäri
	lehtipensas		nyk. vesijohto
	graniittikiveys		oja ja virtaussuunta, nykyinen
	betonikiveys		oja ja virtaussuunta, suunniteltu
	betonikiveys, valkoinen		likimääräinen kadun korkeusasema
	kitituhka		istutettava lehtipuu
	kiviheitoke, luonnonkivet		säilytettävä havupuu
	reunatuki		säilytettävä lehtipuu
	madallettu reunatuki, luiskattu reunatuki		poistettava havupuu
	asfaltin reuna		poistettava lehtipuu
			valaisin, ohjeellinen sijainti
			valaisin, ohjeellinen sijainti
			Nyk. sähkö
			Nyk. kaukolämpö
			Nyk. tele

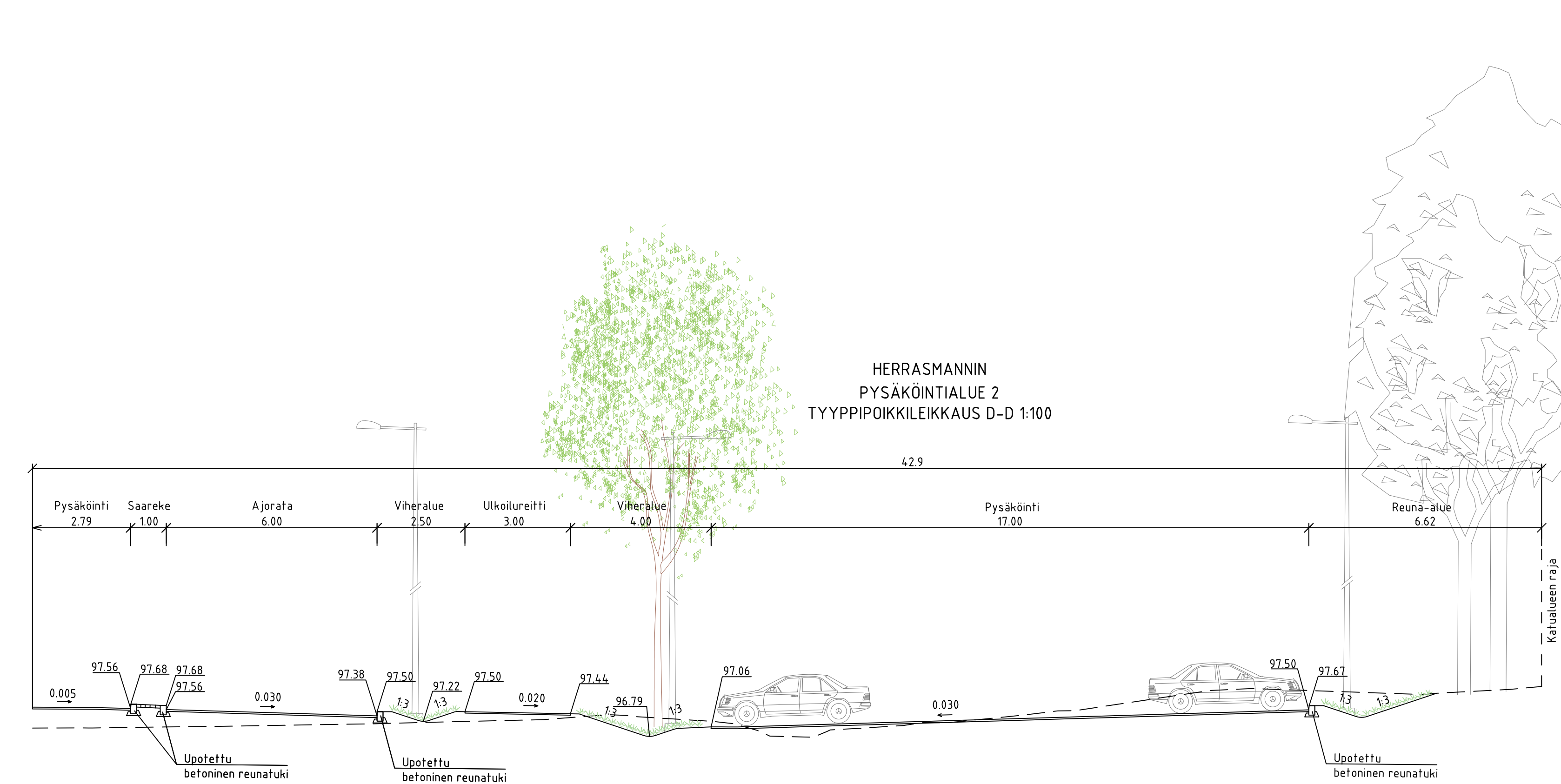
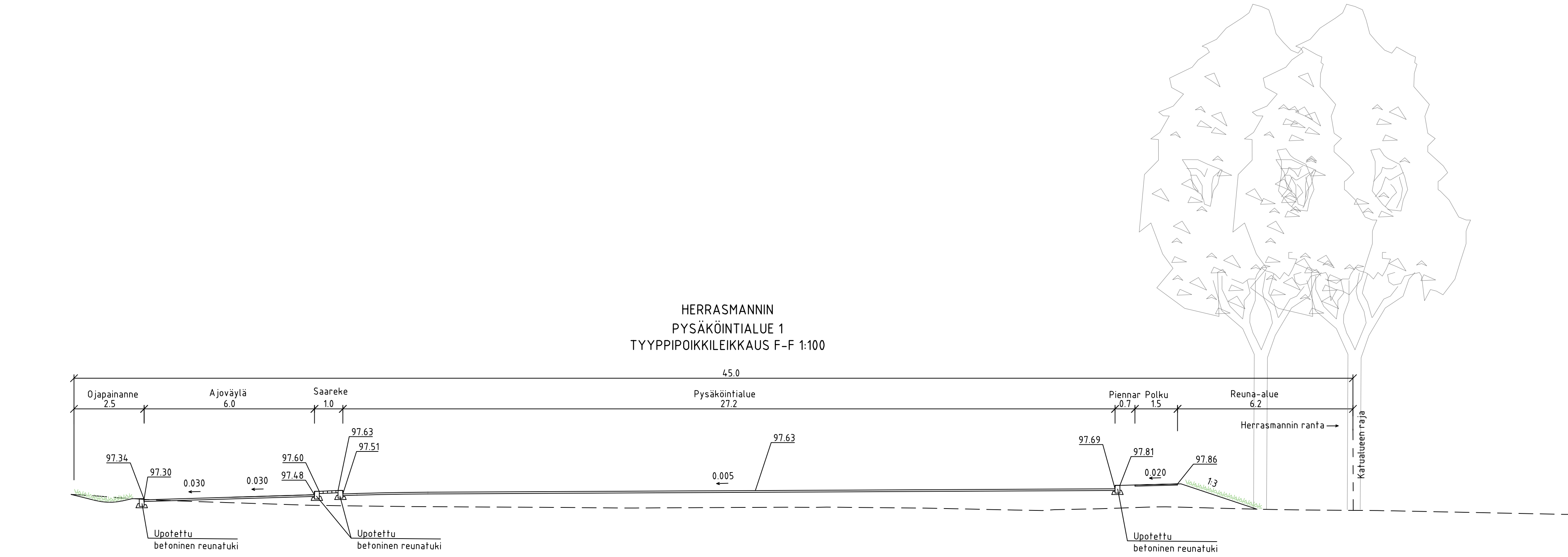
Tunn.	Lukum.	Muutos	Nimim.	Päiväys
<b>RAMBOLL</b>				
Ramboll Niemenkatu 73 15140 LAHTI puh. 020 755 611 www.ramboll.fi		Suunnala <b>TKA</b>	Työno 1510063275	Mittakaava 1:500
Pyy. R. Martikainen		Projekti 101	Suunn. NOROLA, T. Salminen, E. Tavast	Muutos pvm. 21.9.2021
Muutos	Tela			ETRS-GK26 / N2000
Nähtävillä	Kohteen nimi: Herrasmanninkatu			Kaupunginosatunnus: 13 Ahtiala
-asemapiirustus	Suunnitelmalaji: Katusuunnitelma	Suunnittelija: Ramboll	1:500	
LAHDEN KAUPUNKI, KAUPUNKIYMPÄRISTÖN PALVELUALUE KUNNALLISTEKNIikka				Liittyy: 2021-22-201-K
Suunnitelman päivämäärä: 7.10.2021 Pirkko-Leena Jakonen				2021-22-101-K

W:\1360\Lahti\1510063275\_Herrasmanninkatu\TULO\STUS\2021-22-101-K\_KS\_asema\_Herrasmanninkatu.dwg

V:\1366\lahti\1510063275\_Herrasmanninkatu\2021-22-201-K\_pit\_ty\_Herrasmanninkatu.dwg



Tunn.	Lukum.	Muutos	Nimim.	Päiväys	
<b>RAMBOLL</b>		Ramboll Niemenkatu 73 15140 LAHTI puh. 020 755 611 www.ramboll.fi	Suunn.ala <b>TKA</b>	Työnro 1510063275	Mittakaava 1:1000/1:100
hyv. R. Martikainen		piir. NOROLA	suunn. T. Salminen, E. Tavast	pvm 21.9.2021	Muutos
Muutos					
Tela					
Nähtävillä ETRS-GK26 / N2000					
Kohteen nimi: Herrasmanninkatu			Kaupunginosatunnus: 13 Ahtiala		
-pituus- ja tyypipoikkileikkaukset			Suunnittelija: Ramboll		
Suunnitelma:			1:1000/1:100 1:100		
Katusuunnitelma			Liittyy: 2021-22-101-K		
LAHDEN KAUPUNKI, KAUPUNKIYMPÄRISTÖN PALVELUALUE KUNNALLISTEKNIikka			2021-22-201-K		
Suunnitelman päivämäärä: 7.10.2021 Pirkko-Leena Jakonen					



Tunn.	Lukum.	Muutos	Nim.	Päiväys
<b>RAMBOLL</b>		Ramboll Niemenkatu 73 15140 LAHTI puh. 020 755 611 www.ramboll.fi	Suunnitelma <b>TKA</b> Pinnasto <b>202</b>	Työno <b>1510063275</b> Mittakaava <b>1:100</b>
hyv. R. Martikainen		Suunnittelija: <b>NOROLA   T. Salminen, E. Tavast</b>		pvv. <b>21.9.2021</b>
Muutos			ETRS-GK26 / N2000	
Tela			Kaupunginosatunnus: <b>13 Ahtiala</b>	
Nähtävillä			Suunnittelija: <b>Ramboll</b>	
Kohteen nimi: Herrasmanninkatu pysäköintialueet 1, 2 ja 3			Mittakaava: <b>1:100</b>	
Suunnitelma: Katusuunnitelma			Lisäyksi: <b>2021-22-101-K</b>	
Suunnitelman päivämäärä: <b>7.10.2021</b>			Suunnitelman tekijä: <b>Pirkko-Leena Jakonen</b>	
			Suunnitelman päivämäärä: <b>2021-22-202-K</b>	

W:\112661\lahti\1510063275\_Herrasmanninkatu\_1510063275\_2021-22-202-K\_1\_Herrasmanninkatu\_P\_alue\_1\_2\_Ja\_3.dwg