





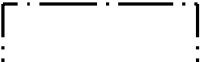
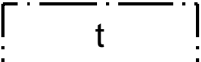
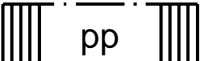
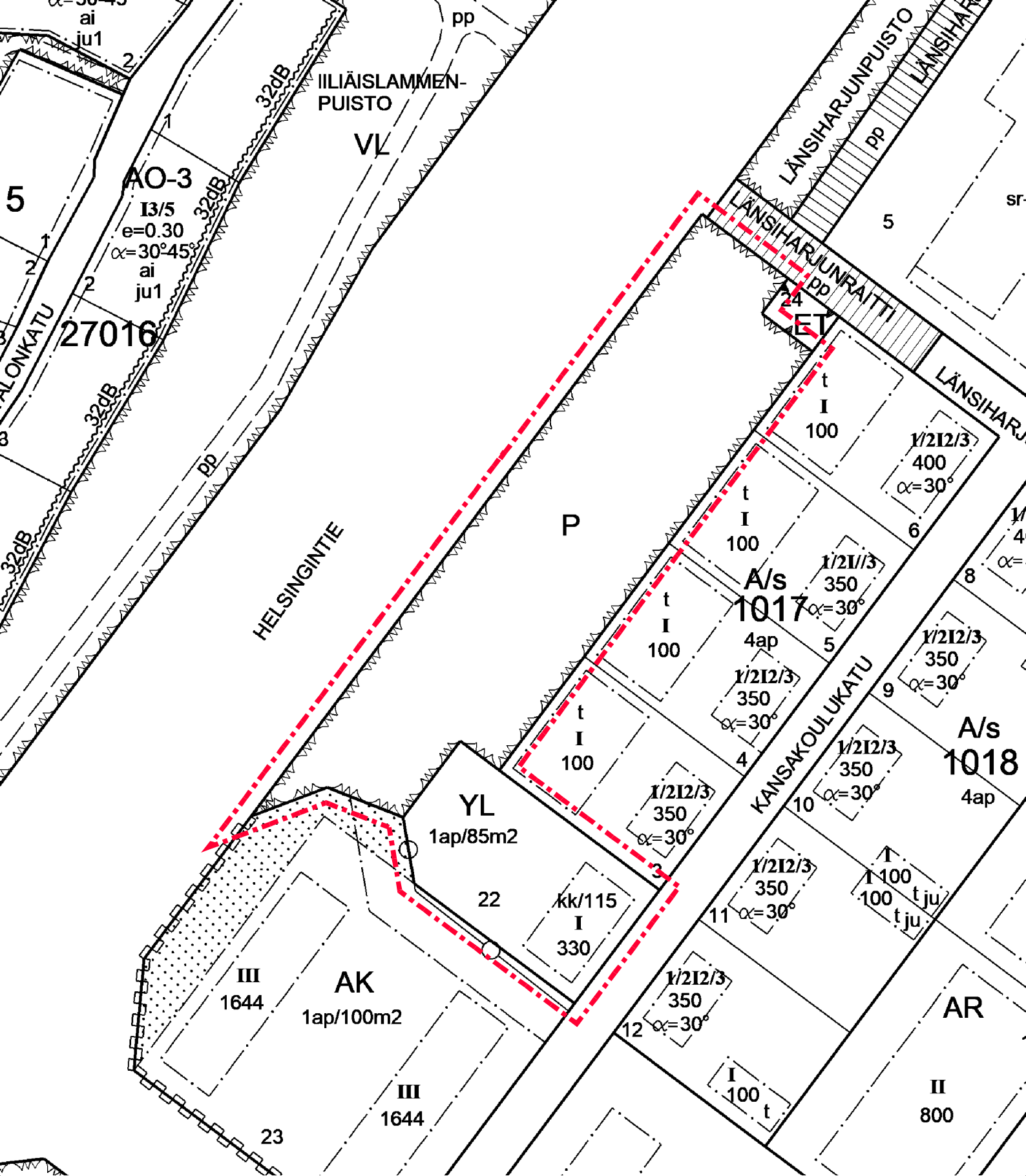


ASEMAKAAVAMERKINNÄT JA -MÄÄRÄYKSET

- |    |   |  |
|----|---|--|
| 1  |    | ERILLISPIENTALOJEN KORTTELIALUE.   |
| 2  |    | LÄHIVIRKISTYSALUE.   |
| 3  |    | 3 m KAAVA-ALUEEN RAJAN ULKOPUOLELLA OLEVA VIIVA.   |
| 4  |    | KORTTELIN, KORTTELINOSAN JA ALUEEN RAJA.   |
| 5  |    | OSA-ALUEEN RAJA.   |
| 6  |    | SITOVAN TONTTIJAON MUKAISEN TONTIN RAJA JA NUMERO.   |
| 7  | <b>25</b>   | KAUPUNGINOSAN NUMERO.  |
| 8  | <b>ASE</b>  | KAUPUNGINOSAN NIMI.  |
| 9  | <b>1017</b>   | KORTTELIN NUMERO.  |
| 10 | <b>MILKINP</b>  | KADUN TAI PUISTON NIMI   |
| 11 | <b>350</b>  | RAKENNUSOIKEUS KERROSALANELIOMETREINÄ.   |
| 12 | <b>I</b>  | ROOMALAINEN NUMERO OSOITTAÄ RAKENNUSTEN, RAKENNUKSEN TAI SEN OSAN SUURIMMAN SALLITUN KERROSLUVUN.  |
| 13 | <b>I u 2/3</b>  | MURTOLUKU ROOMALAISEN NUMERON JÄLJESSÄ OSOITTAÄ, KUINKA SUUREN OSAN RAKENNUKSEN SUURIMMAN KERROKSEN ALASTA ULLAKON TASOLLA SAA KÄYTTÄÄ KERROSALAAN LASKETTAVAKSI TILAKSI.  |
| 14 | <b>kI</b>   | KIRJAIN k ROOMALAISEN NUMERON EDESSÄ OSOITTAÄ, ETTÄ RAKENNUKSEN KELLARIKERROKSEN SAA KÄYTTÄÄ KERROSALAAN LUETTAVAKSI TILAKSI.  |
| 15 |  | RAKENNUSALA.   |
| 16 |  | RAKENNUSALA, JOLLE SAA SIOITTAÄ TALOUSRAKENNUKSEN.   |
| 17 |  | YLEISELLE JALANKULULLE JA PYÖRÄILYLLE VARATTU ALUEEN OSA.  |
| 18 | <b>pv-1</b>   | VEDENHANKINNALLE TÄRKEÄ POHJAVESIALUE. ALUEELLA EI SAA VAARANTAA POHJAVEDEN LAATUA EIKÄ MÄÄRÄÄ.  |
| 19 | <b>ju</b>   | RAKENNUS TULEE SÄILYTTÄÄ ELLEI SITÄ TODETA RIITTÄVIEN SELVITYSTEN PERUSTEELLA KORJAUSKELVOTTOMAKSI. UUDISRAKENNUKSEN JULKISIVUISSA JA KATTOMUODOSSA TULEE OTTAA HUOMIOON ALUEEN ARVOKAS JA KULTTUURIHISTORIALLINEN ILME. |

ASEMAKAAVAN YHTEYDESSÄ ON TEHTY SITOVA TONTTIJAKO.

A-2788



POISTOKARTTA MK 1:1000