



LAHTI

# OSALLISTUMIS- JA ARVIOINTI- SUUNNITELMA

6.4.2021

A-2802  
A-2803  
A-2804

Asemakaava ja  
asemakaavan muutos

Valtatie 12,  
Mannerheiminkatu  
Lahti

[Lahti.fi](https://www.lahti.fi)

## Maankäyttö- ja rakennuslain 63 § mukainen Osallistumis- ja arviointisuunnitelma (OAS)

### Asemakaava ja asemakaavan muutos

**A-2802** (läntinen osa, Hollola-Mytjäinen), asianumero 51/10.02.01.00/2021

**A-2803** (keskimmäinen osa, Mannerheiminkatu), asianumero 48/10.02.01.00/2021

**A-2804** (itäinen osa, Uponsilta-Nastolantie), asianumero 52/10.02.01.00/2021

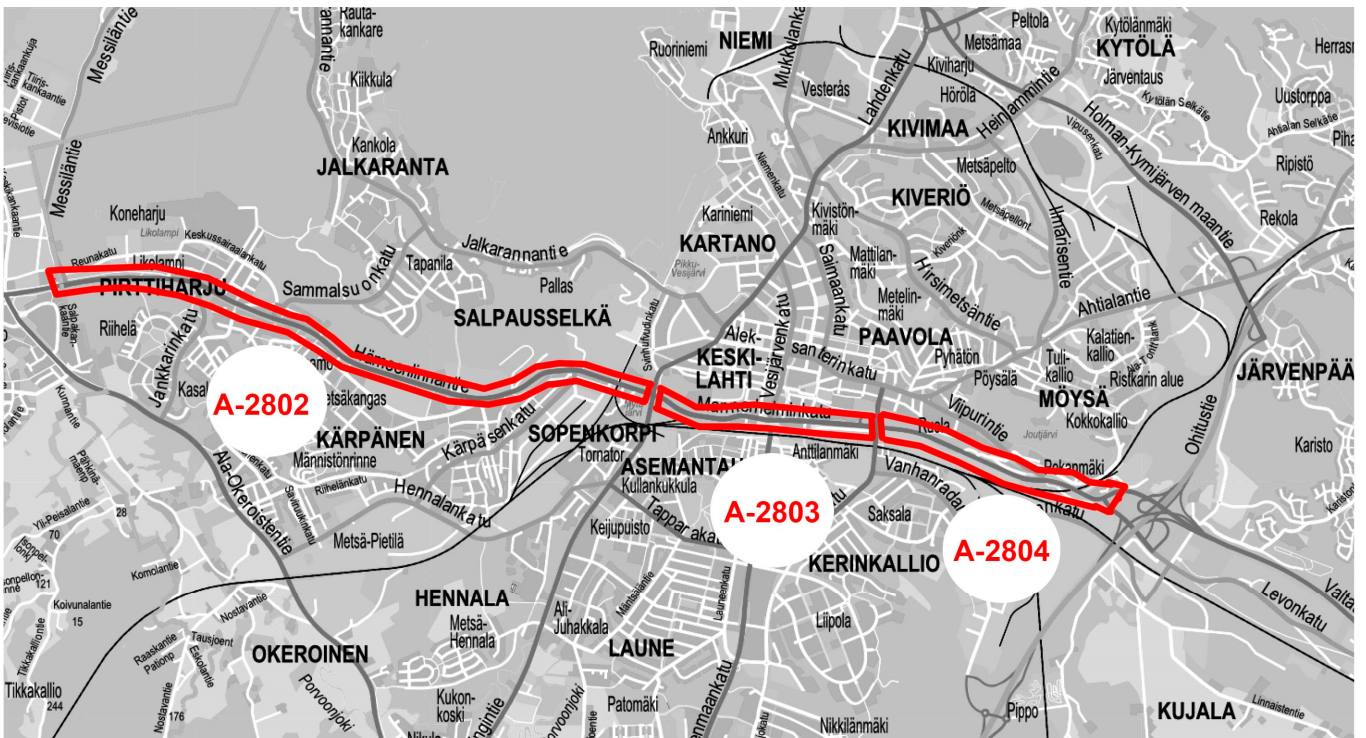
**Kaavatyössä käsitellään ensin läntistä (A-2802) ja itäistä osaa (A-2804) ja myöhemmin keskimmäistä Mannerheiminkadun osaa (A-2803)**

## ALOITE/HAKIJA

Asemakaava ja asemakaavan muutos laaditaan kaupungin aloitteesta.

## SUUNNITTELUALUE

Kaavoitettava alue sijaitsee Lahden kaupungissa käsittäen Valtatie 12 tiealueen Hollolan kunnan rajalta Nastolantien risteykseen. Suunnittelualueen pituus on noin 9 kilometriä.



## TAVOITE

Asemakaavan ja asemakaavan muutoksen tavoitteena on osoittaa asemakaavan yleisen tien alueet katualueeksi ja samalla mahdollistaa viihtyisän tieympäristön toteuttamisen. Asemakaavalla osoitetaan olevien alikulkujen sijainnit ja tarkastellaan mahdollisten uusien yli- ja alikulkujen tarve huomioiden kevyen- ja

joukkoliikenteen kehittäminen, sekä katuverkkoon sijoittuvan duo-raiotien aluevaraus. Kaavamuutoksen yhteydessä tarkistetaan myös uusien liittymien tarpeet.

Kaavan keskimmäistä osaa Mytjäisten risteyksestä Uponsillalle kehitetään keskustaa ja sen viihtyvyyttä kasvattavana kaupunkibulevardina. Radanvarren alueen kehitysmahdollisuuksia, vaihtoehtoja ja liittymätarpeita tutkitaan kaavatyön yhteydessä.

Kaava ja kaavamuutos toteutetaan kolmessa osassa.

Kaavatyössä käsitellään ensin läntistä (A-2802) ja itäistä osaa (A-2804) ja myöhemmin keskimmäistä Mannerheiminkadun osaa (A-2803)

A-2802, läntinen osa: Valtatie 12 tiealueen muuttaminen kaduksi, Hollola-Mytjäinen

A-2803, kaupunkibulevardi: Valtatie 12 tiealueen muuttaminen kaduksi, Mannerheiminkatu

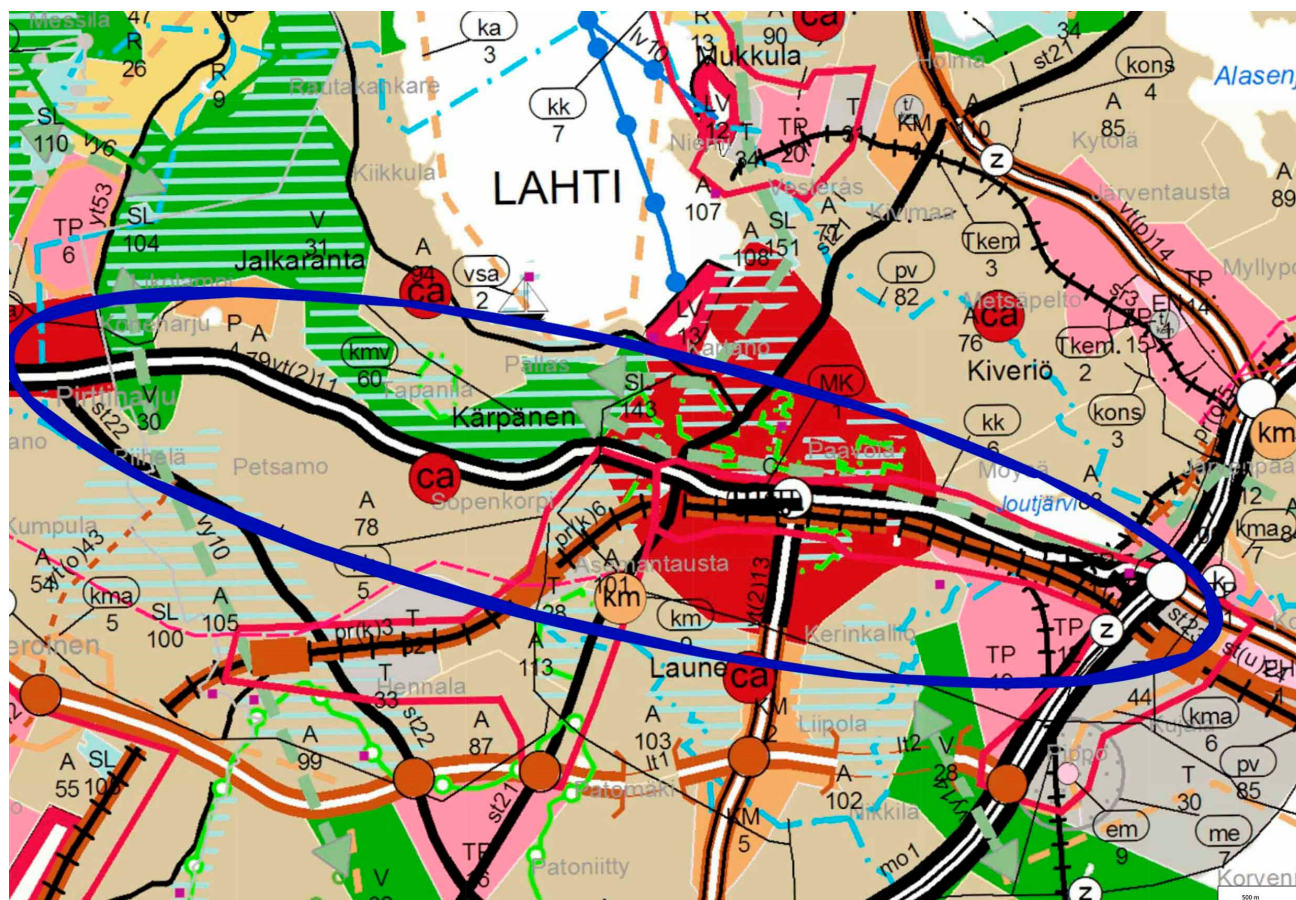
A-2804, itäinen osa: Valtatie 12 muuttaminen kaduksi, Uponsilta-Nastolantie

## LÄHTÖTIEDOT

Aluetta koskevat seuraavat voimassa olevat kaavat ja suunnitelmat:

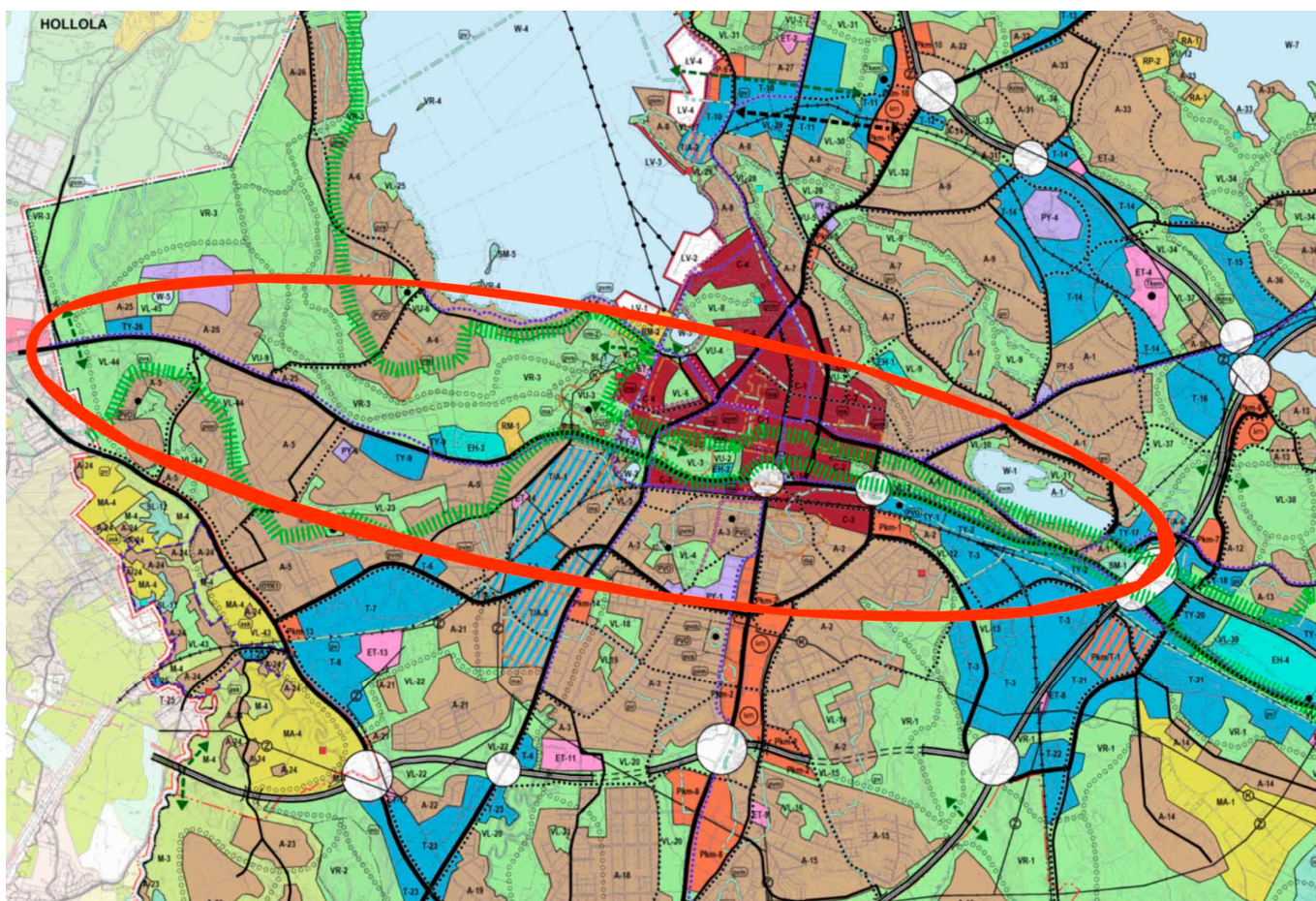
Maakuntakaava:

- Päijät-Hämeen maakuntavaltuuston 3.12.2016 hyväksymä Päijät-Hämeen maakuntakaava 2014 on tullut voimaan MRA 93 § mukaisen kuulutuksen myötä 13.5.2019.



Osayleiskaava:

- Lahden osayleiskaava Y-202 (kv 27.6.2016 § 70) sai lainvoiman 5.10.2017.



## **SELVITYSTIEDOT (Maankäyttö- ja rakennusasetus 25 §)**

Alueesta on laadittu seuraavat selvitykset:

Lahden yleiskaava 2025 yhteydessä tehdyt perusselvitykset

Kaavatyön yhteydessä tullaan laatimaan lisäksi seuraavat selvitykset:

- Liikenneselvitys
- Mannerheiminkadun vaihtoehtoinen linjaus
- Hulevesiselvitys
- Meluselvitys

Selvitystarvetta arvioidaan myös kaavatyön edetessä yhteistyössä viranomaisten ja yhteistyötahojen kanssa. Kaavatyötä koskevien selvitysten antamat lähtökohdat esitetään tarkemmin asemakaavan selostuksessa.

## Osalliset (Maankäyttö- ja rakennuslaki 62 §)

Osallisia ovat alueen maanomistajat ja ne, joiden asumiseen, työntekoon tai muihin oloihin kaava saattaa huomattavasti vaikuttaa, sekä viranomaiset ja yhteisöt, joiden toimialaa suunnittelussa käsitellään.

Tämän kaavatyön osallisia ovat:

- Alueen maanomistajat
- Muut vaikutusalueen kiinteistöjen omistajat, asukkaat ja yritykset
- Lahden kaupunki, Maankäyttö ja aluehankkeet
- Lahden kaupunki, Kunnallistekniikka
- Lahden kaupunki, Rakennus- ja ympäristövalvonta
- Lahden kaupunginmuseo
- Lahden kaupunki, Liikuntapalvelut
- Lahden kaupunki, Sivistyksen palvelualue
- Lahden kaupunki, Konsernipalvelut
- Lahden kaupunki, Elinvoima- ja kilpailukykypalvelut
- Lahden kaupunki, Tilakeskus
- Lahti Aqua
- Lahti Energia Oy, lämpöliikennetoiminta
- LE-Sähköverkko Oy
- Päijät-Hämeen pelastuslaitos
- Hämeen ELY-keskus / ympäristö
- Päijät-Hämeen liitto
- DNA Oy, Etelä-Suomi
- Telia Finland Oyj
- Elisa Oyj
- Lahden Seudun Kehitys LADEC Oy
- Päijät-Hämeen Yrittäjät
- Väylävirasto

## Osallistuminen ja vuorovaikutuksen järjestäminen

Osallistumis- ja arviointisuunnitelma (OAS) on nähtävillä koko kaavoitustyön ajan internetissä osoitteessa [www.lahti.fi/kaavoitus](http://www.lahti.fi/kaavoitus) ja Palvelutorin Lahti-Pisteellä. Suunnitelmaa täydennetään tarvittaessa työn aikana.

Viimeisellä sivulla on esitetty osallistumismahdollisuudet kaavoituksen eri vaiheissa. Kaavatyön aikana saatu palaute kirjataan kaavaselostukseen, jossa myös kerrotaan, miten palaute on otettu huomioon kaavoituksessa.

## Viranomaisyhteistyö

Viranomaisyhteistyö järjestetään erikseen. Osallistumis- ja arviointisuunnitelma toimitetaan Hämeen ELY-keskukselle tiedoksi. Kunnan ja alueellisen ympäristökeskuksen välinen viranomaisyhteistyö (MRL 66 §) pidetään tarvittaessa. Kaavan luonnosvaiheen valmistelumateriaalista pyydetään viranomaisilta tarvittavat lausunnot. Kaavaehdotuksesta pyydetään lausunnot tarvittaessa, mikäli kaava on oleellisesti muuttunut luonnosvaiheesta.

## KAAVOITUKSEN ETENEMINEN JA AIKATAULU

Asemakaavan muutoksen alustava aikataulu on esitetty tämän asiakirjan lopussa olevassa taulukossa.

## KAAVAN VAIKUTUSTEN ARVIOINTI (MRL 9§, MRA 1§)

Kaavan tulee perustua riittäviin tutkimuksiin ja selvityksiin. Kaavaa laadittaessa on tarpeellisessa määrin selvitettävä suunnitelman toteuttamisen ympäristövaikutukset, mukaan lukien yhdyskuntataloudelliset, sosiaaliset, kulttuuriset ja muut vaikutukset. Selvitysten perusteella on voitava arvioida suunnitelman toteuttamisen merkittävät välittömät ja välilliset vaikutukset.

Asemakaavan vaikutukset arvioidaan lähtötietojen pohjalta asiantuntijatyönä. Vaikutusarvioinnissa hyödynnetään myös osallisten mielipiteitä ja kommentteja. Vaikutusarviointi esitetään kaavaselostuksessa.

Arvioitavat vaikutukset ovat:

1. ihmisen elinoloihin ja elinympäristöön,
2. maa- ja kallioperään, veteen, ilmaan ja ilmastoon,
3. kasvi- ja eläinlajeihin, luonnon monimuotoisuuteen ja luonnonvaroihin,
4. alue- ja yhdyskuntarakenteeseen, yhdyskunta- ja energiatalouteen sekä liikenteeseen,
5. kaupunkikuvaan, maisemaan, kulttuuriperintöön ja rakennettuun ympäristöön,
6. elinkeinoelämän toimivan kilpailun kehittymiseen.

## SOPIMUKSET

-

## ASEMAKAAVAN LAATIJA

Lahden kaupunki  
Kaupunkiympäristön palvelualue / Maankäyttö ja aluehankkeet  
Kaavoitusarkkitehti Tuomas Helin  
Askonkatu 2  
15100 Lahti  
puh: 044 4826337  
sähköposti: tuomas.helin@lahti.fi

## Päiväys ja allekirjoitus

Lahdessa 6.4.2021  
Tuomas Helin, kaavoitusarkkitehti

Kaavan kotisivu

<https://www.lahti.fi/asuminen-ja-ymparisto/kaupunkiympariston-suunnittelu/asemakaavoitus/kaavatyokohteet/valtatie-12-tiealueen-muuttaminen-kaduksi/>

Tietoa kaavoituksesta ja kaavoituskatsaus

[www.lahti.fi/kaavoitus](http://www.lahti.fi/kaavoitus)

Lahden ajankohtaiset hankkeet

[www.lahti.fi/uudistuvallahti](http://www.lahti.fi/uudistuvallahti)

Palvelutorin Lahti-Piste

Aleksanterinkatu 18, Trio-kauppakeskus, 2. kerros  
p. 03 814 2355  
[www.lahti.fi/lahti-piste/](http://www.lahti.fi/lahti-piste/)

## KAAVOITUKSEN ETENEMINEN JA AIKATAULU

Asemakaavan ja asemakaavamuutoksen hyväksyy kaupunginvaltuusto. Tavoitteellinen aikataulu, mikäli asemakaavanmuutoksesta ei jätetä muistutuksia tai valiteta, on esitetty seuraavana (kuukausi/vuosi). Asemakaavan eri osat etenevät eri vaiheissa.

03  
/20

1

### ALOITUSVAIHE

Kaavan vireilletulosta on ilmoitettu kaavoituskatsauksessa 05.03.2020

12  
/20  
itä ja  
länsi

2

### LUONNOSVAIHE

Luonnosvaiheessa laaditaan idealuonnoksia ja selvityksiä sekä arvioidaan luonnoksen tai luonnosvaihtoehtojen vaikutuksia. Lisäksi käydään neuvotteluja osallisten kanssa.

Luonnosvaiheessa järjestetään osallisten ennakkokuuleminen ja tarvittaessa yleisötilaisuuksia. Valtatie 12:n muuttamista kaduksi käsiteltiin keskustan kaavaillassa verkossa 24.11.2020 sekä Mannerheiminkadun osuutta 13.1.2021. Esitysten tallenteet sekä etukäteen tietoa yleisötilaisuudesta löytyy kaavoituksen verkkosivuilta [www.lahti.fi/kaavoitus](http://www.lahti.fi/kaavoitus).

01  
/21  
keski

Osallisille lähetetään osallistumis- ja arviointisuunnitelma sekä kaavaluonnos. Materiaalit lisätään myös kaavatyön verkkosivuille. Yleisötilaisuudesta ilmoitetaan Uusi Lahti -lehdessä, tarvittaessa Nastola-lehdessä ja kaupungin verkkosivuilla [www.lahti.fi](http://www.lahti.fi).

#### Osallistuminen

Osalliset voivat lausua kaavaluonnoksesta mielipiteensä kirjallisesti tai suullisesti kaavoittajalle. Mielipiteen voi jättää sähköpostilla osoitteeseen [kirjaamo@lahti.fi](mailto:kirjaamo@lahti.fi). Tarvittavilta viranomaisilta ja yhteisöiltä pyydetään lausunnot. Annetut mielipiteet ja lausunnot julkaistaan kaupungin verkkosivuilla.

04  
/21  
itä ja  
länsi

3

### EHDOTUSVAIHE

Ehdotusvaiheessa laaditaan kaavaehdotus valitun kaavaluonnoksen pohjalta. Suunnittelussa huomioidaan ennakkokuulemisessa esitetyt mielipiteet. Kaavaehdotus esitellään tekniselle ja ympäristölautakunnalle, jonka päätöksellä se asetetaan nähtäville 30 vuorokaudeksi Palvelutorin Lahti-Pisteeseen (Aleksanterinkatu 18, Trio-kauppakeskus, 2. kerros) sekä kaupungin verkkosivuille. Lisäksi kaava-aineisto on nähtävillä kaava-alueen lähikirjastossa.

05  
/21  
keski

Nähtävilläolosta ilmoitetaan kuulutuksilla Lahden kaupungin verkkosivuilla, Palvelutorin Lahti-Pisteen ilmoitustaululla, Uusi Lahti -lehdessä sekä tarvittaessa Nastola-lehdessä. Nähtävilläolon jälkeen kaavan laatija valmistelee vastineet mahdollisiin muistutuksiin. Jos muistutukset eivät aiheuta ehdotukseen olennaisia muutoksia, kaava etenee vastineineen hyväksymisvaiheeseen. Muussa tapauksessa tekninen ja ympäristölautakunta asettaa muutetun kaavaehdotuksen uudelleen nähtäville.

#### Osallistuminen

Osalliset voivat jättää kaavaehdotuksesta kirjallisen muistutuksen nähtävillä olon aikana. Muistutus osoitetaan tekniselle ja ympäristölautakunnalle, ja sen voi toimittaa Palvelutorin Lahti-Pisteeseen tai sähköpostilla osoitteeseen [kirjaamo@lahti.fi](mailto:kirjaamo@lahti.fi). Muistutuksen tehneille lähetetään perusteltu vastaus. Lausuntoja pyydetään tarvittavilta viranomaisilta ja yhteisöiltä, mikäli kaava on oleellisesti muuttunut luonnosvaiheesta. Muistutukset julkaistaan kaupungin verkkosivuilla.

---

**06****/21**  
itä ja  
länsi**4 HYVÄKSYMISVAIHE**

Kaupunginhallitus käsittelee kaavaehdotuksen ja mahdolliset muistutukset vastineineen sekä esittää kaupunginvaltuustolle kaavan hyväksymistä. Kaupunginvaltuusto hyväksyy ehdotuksen. Vaikutukseltaan vähäisen kaavan muutosehdotuksen hyväksyy tekninen ja ympäristölautakunta. Hyväksymispäätöksestä lähetetään tieto kaava-aloitteen tekijälle, muistutuksen tehneille ja viranomaisille.

**09****/21**  
keski**Osallistuminen**

Osalliset ja kunnan jäsenet voivat valittaa kaupunginvaltuuston tai teknisen ja ympäristölautakunnan päätöksestä Hämeenlinnan hallinto-oikeuteen 30 päivän valitusaikana. Hallinto-oikeuden päätöksestä on mahdollisuus valittaa edelleen korkeimpaan hallinto-oikeuteen.

---

**08****/21**  
itä ja  
länsi**5 VOIMAANTULO**

Kaava saa lainvoiman noin 1,5–2 kuukauden kuluttua kaupunginvaltuuston päätöksestä, mikäli kaavasta ei valiteta. Kaava kuulutetaan lainvoimaiseksi kaupungintalon ilmoitustaululla ja kaupungin verkkosivulla.

**11****/21**  
keski