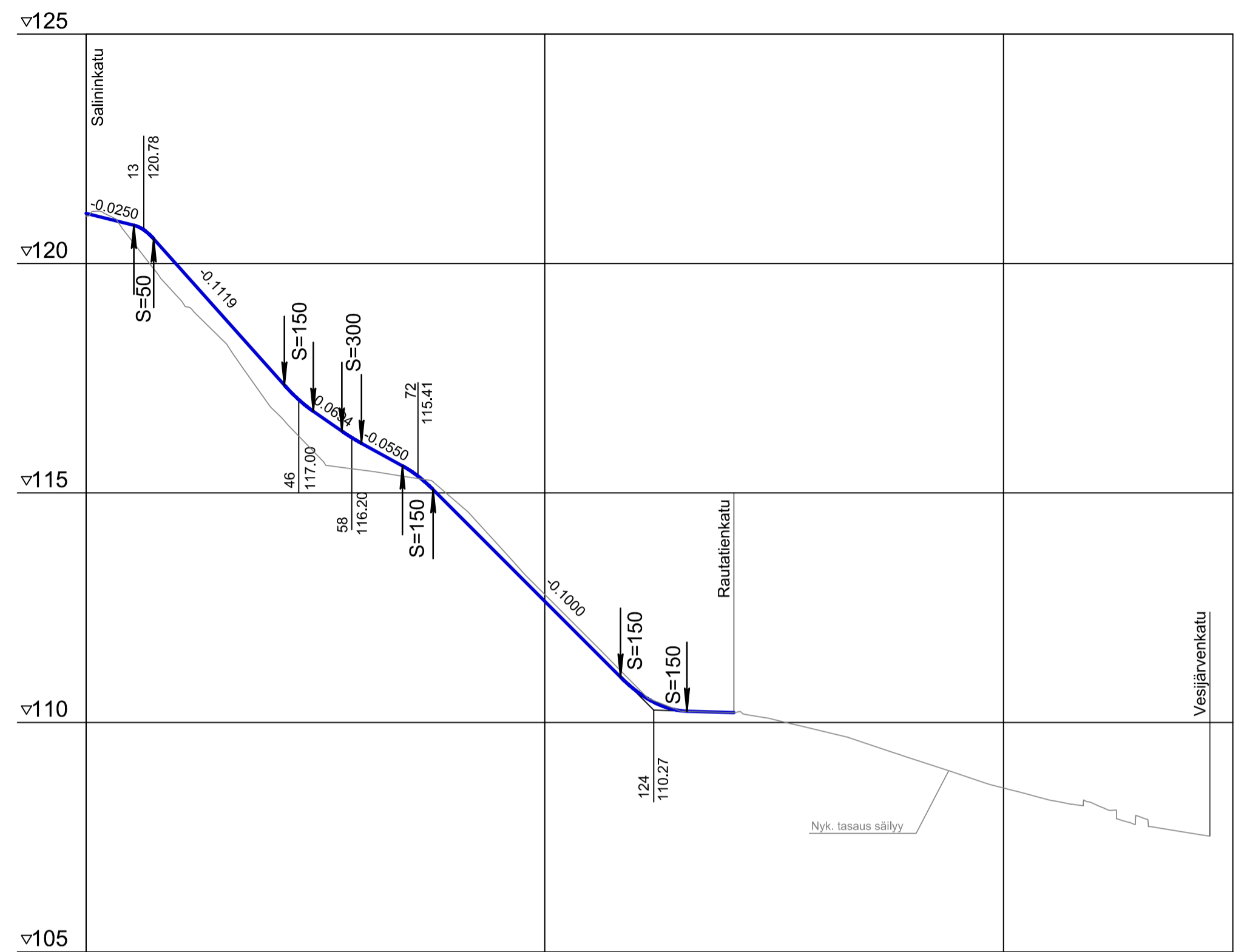


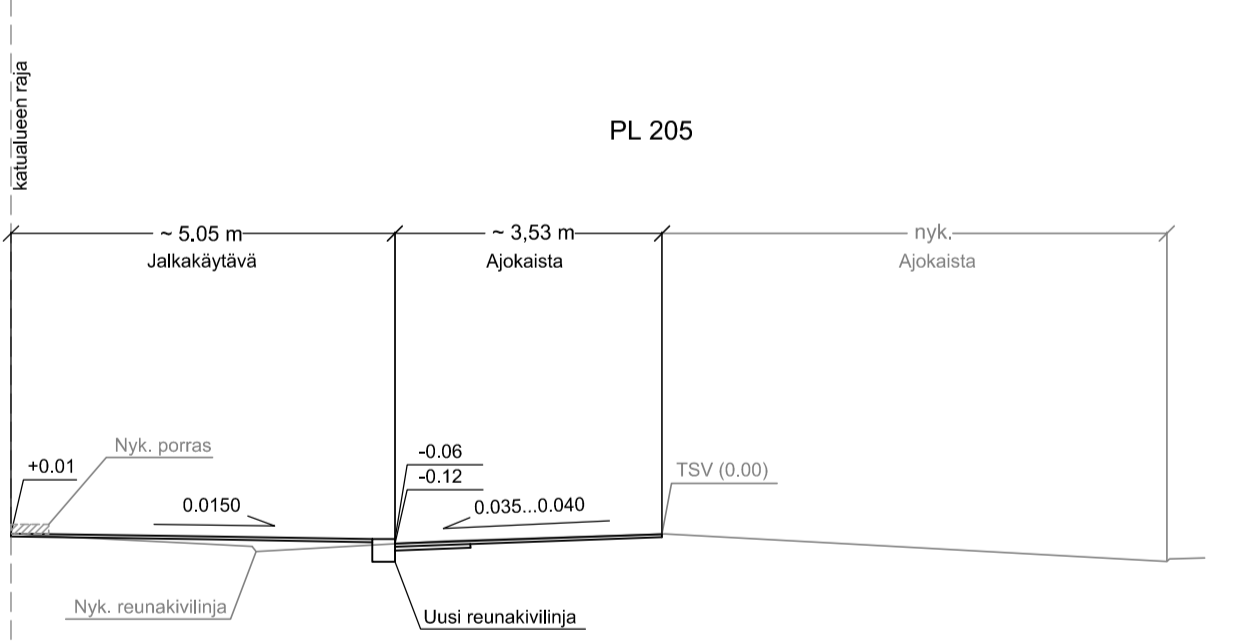
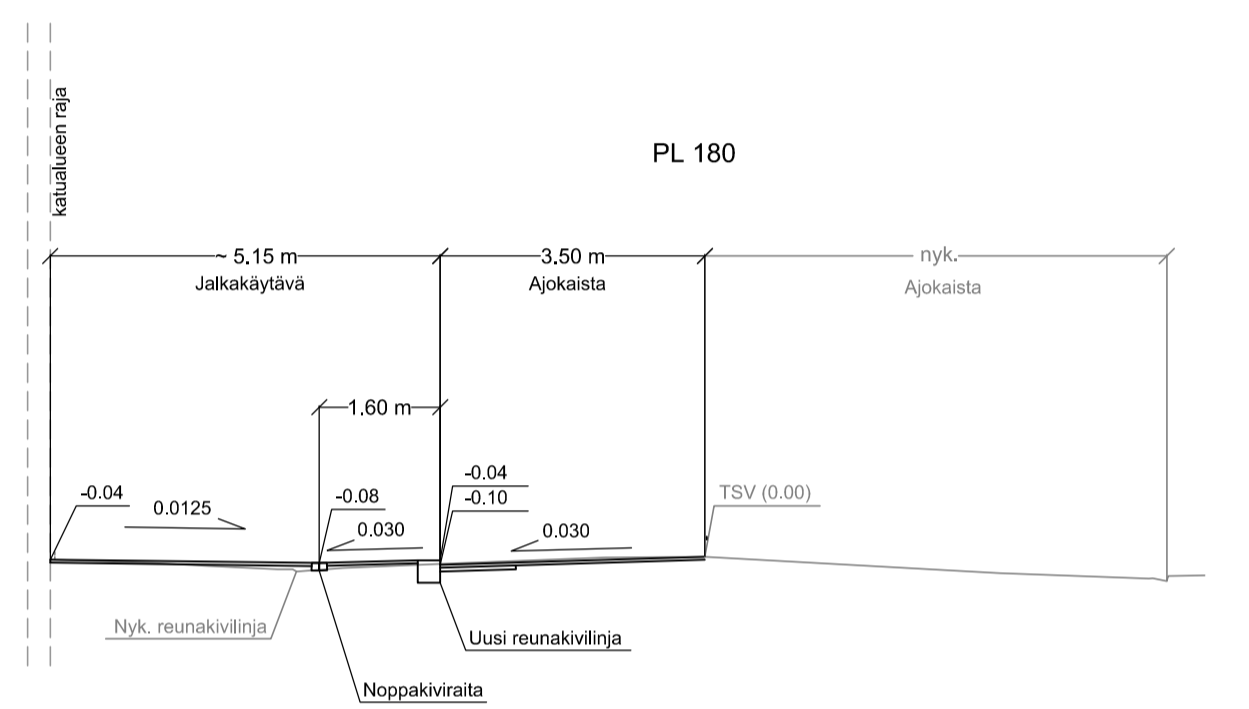
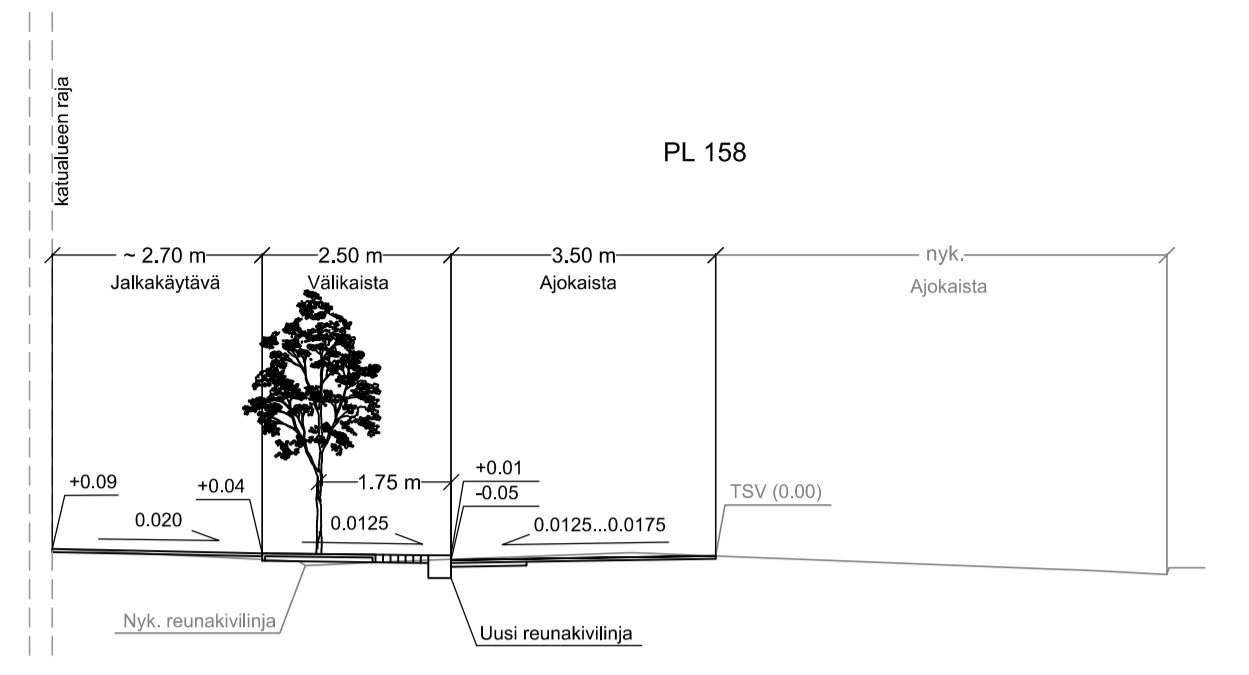
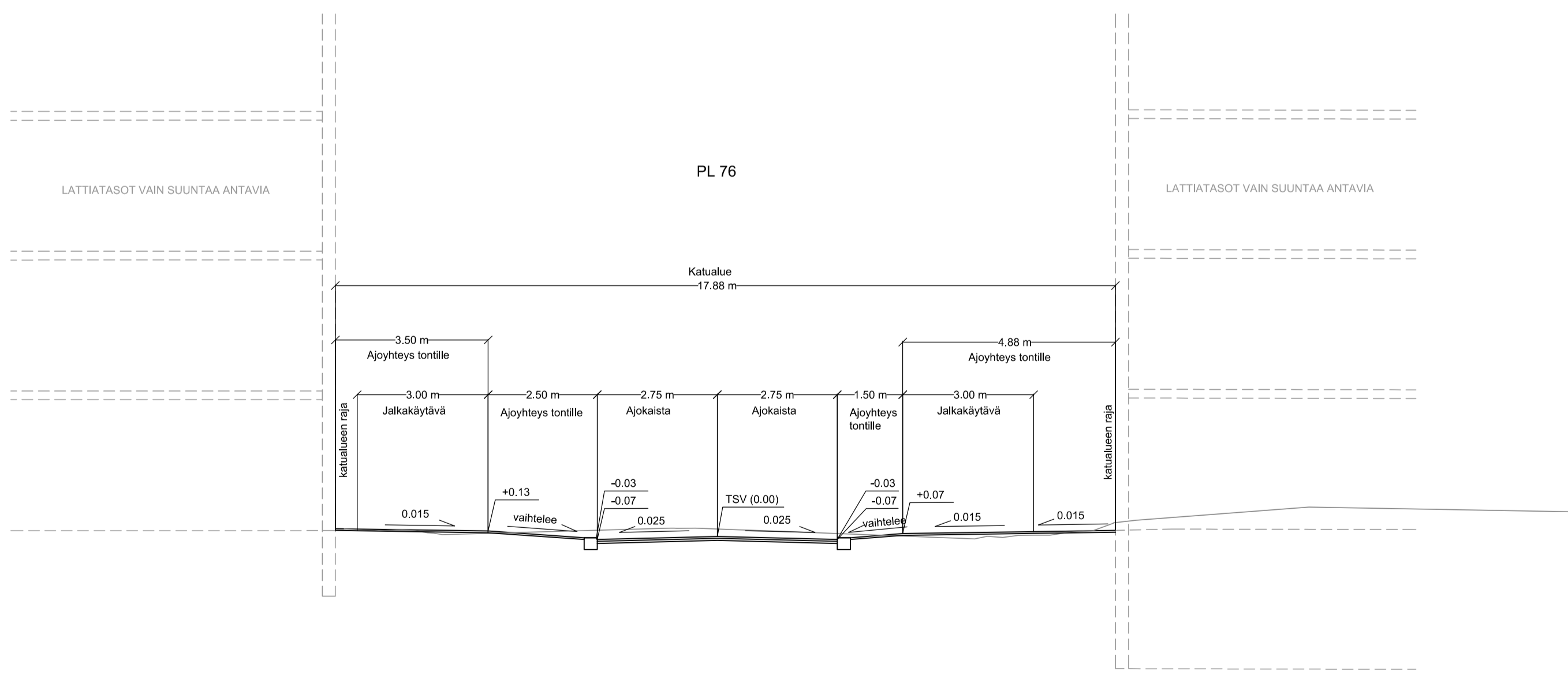
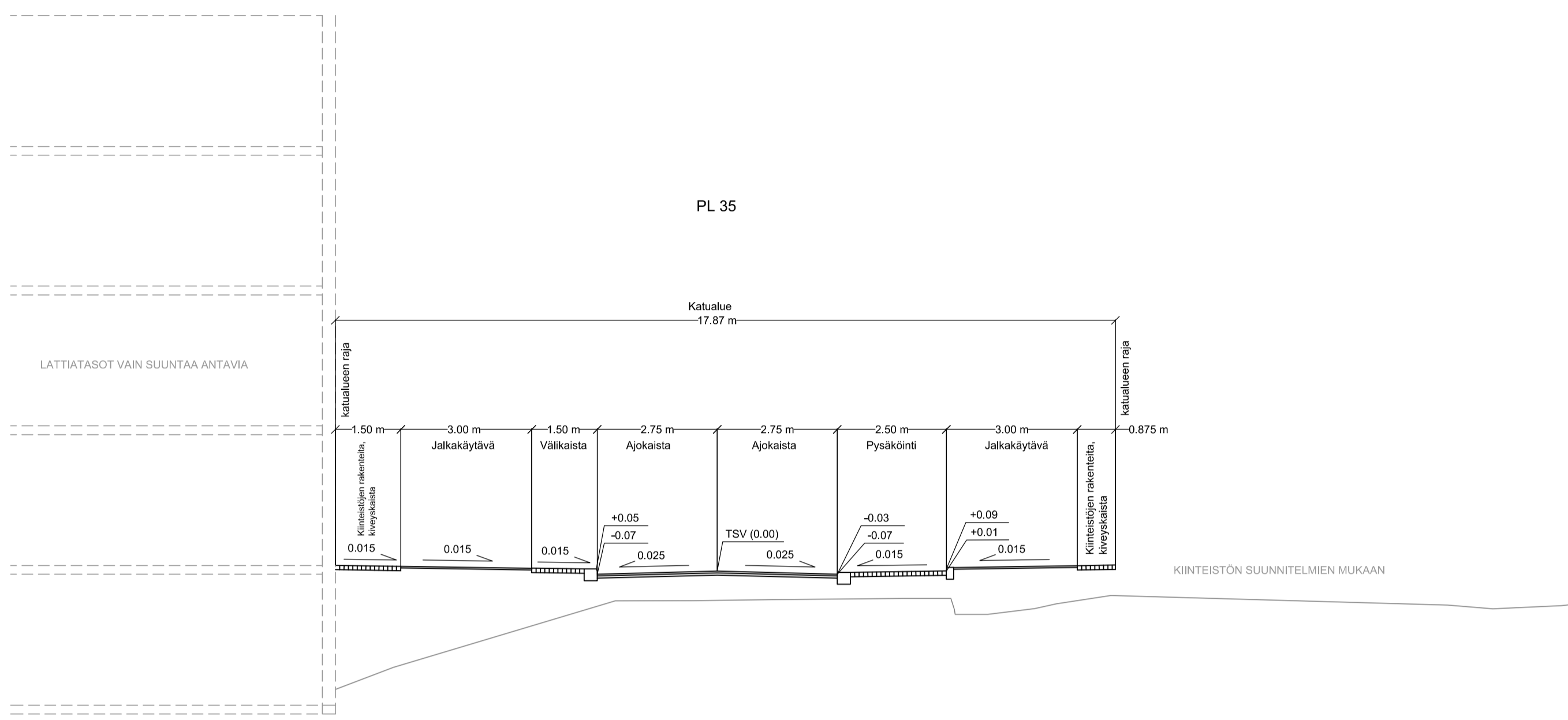
Merkintöjen selitteet

- Asfaltti, jalkakäytävä, ajoyhteys tontille
- Asfaltti, ajorata
- Noppakivi, ajorata, pysäköintitaskut, punamusta, viuhkaladonta
- Noppakivi, saarekkeet, jalkakäytävien ja ajoradan reunojen kiveykset, ojapainanne, punamusta, suoraladonta
- Sidottu nurmiverho
- Reunatuki, graniitti V170, punainen, h = 8 cm (pysäköintitaskun takareuna)
- Reunatuki, graniitti V220, punainen, h = 12 cm (Mannerheiminkatu, Salininkadun länsireuna)
- Reunatuki, graniitti V300, punainen, h = 12 cm (Lovisankatu plv 155 - 225, h = 6 cm)
- Reunatuki, graniitti V300, punainen, madallettu h = 4 cm
- Nupukivikiviraita, punainen (pysäköintiruutujen ja tonttiliittymien raja)
- Asfaltin reuna
- Hulevesikaivo, M560/315, 300 litran sakkapesä, kitakansisto (kantavuus 40 tn)
- Hulevesikaivo, M560/500, 300 litran sakkapesä, ritiläkansisto (kantavuus 40 tn)
- Uusi valaisinpylväs ja valaisin
- Uusi vajjerivalaisin, nykyinen vajjeri

Muutos		ETRS-GK26 / N2000	
Tela		Kaupunginosasto:	1 Keski-Lahti
Nähtävillä		Suunnittelija:	A-Instituutti
Kohteen nimi:	LOVISANKATU -asemapiirustus	Proj. pääll.	JTI
Suunnitelma:	Katusuunnitelma	Suunn.	AnRa
LAHDEN KAUPUNKI, KAUPUNKIYMPÄRISTÖN PALVELUALUE KUNNALLISTEKNIIKKA		Liitty:	
Suunnitelman päiväys:	05.05.2021	Piirustusnumero:	2020-16-102-K
		Mika Lastikka	



Kadun rakenne																									
Matka	0,00	4,31	28,51	6,24	8,94	40,84	14,48	10,26																	
Kaltevuus/säde	1/50	1/50	-0,1119	1/300	1/300	-0,1000	1/150	-0,0030																	
TSV:n korkeus	121,10	120,85	119,95	118,83	117,71	116,75	116,06	115,53	114,64	113,64	112,79	111,64	110,68	110,25	110,22	110,06	109,82	109,54	109,21	108,88	108,57	108,31	108,21	107,93	107,60
Maanpinnan korkeus	121,04	120,49	119,27	118,31	116,90	115,86	116,50	116,95	114,87	113,85	112,79	111,79	110,78	110,24	110,22	110,06	109,82	109,54	109,21	108,88	108,57	108,31	108,21	107,93	107,60
Vaakaelementit	R=150, R=150, R=150, R=90, R=150																								
Sivukaltevuus	qv=-0,015	qv=-0,025	qv=-0,025	qv=-0,025	qv=-0,025	qv=qv=nyk																			



Muutos		
Tela	ETRS-GK26 / N2000	
Nähtävillä	ETRS-GK26 / N2000	
Kohteen nimi:	LOVIISANKATU	Kaupunginosatunnus: 1 Keski-Lahti
-pituusleikkaus ja tyypipoikkileikkaukset		Mittakaava: 1:1000 / 1:100
Suunnitelma:	A-Insiinööri Prj. pääll. Suunn. AntPa	
LAHDEN KAUPUNKI, KAUPUNKIYMPÄRISTÖN PALVELUALUE KUNNALLISTEKNIikka		Litty:
Suunnitelman päivämäärä: 05.05.2021	Mika Lastikka	Piirustusnumero: 2020-16-202-K