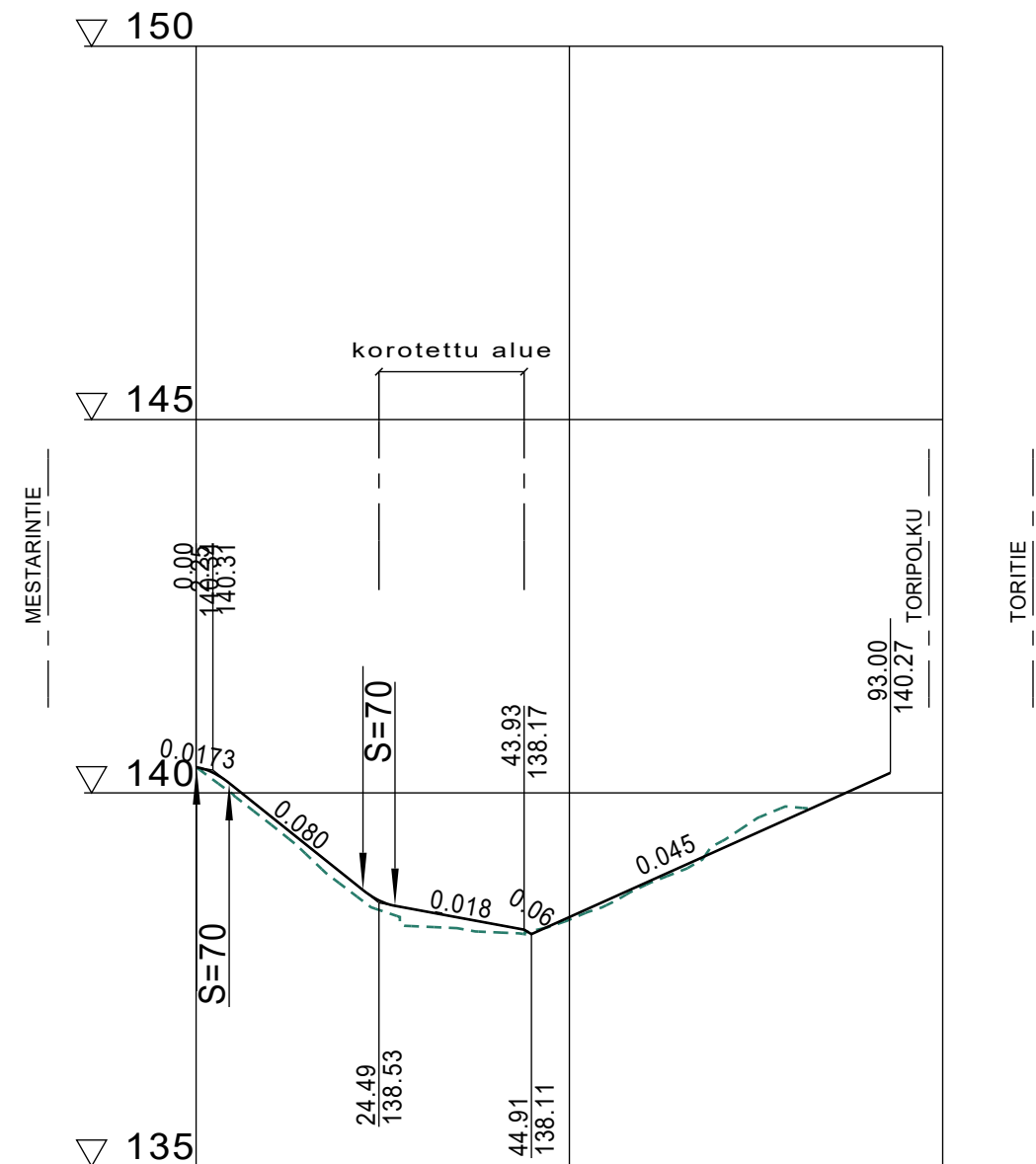


# Laturintie



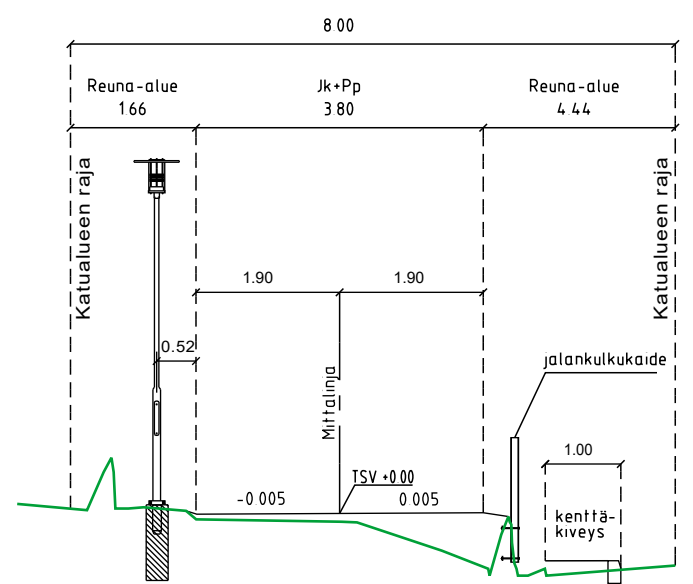
Päällysrakenne  
Putkien perustamistapa

Matka  
Kaltevuus / pyöristyssäde

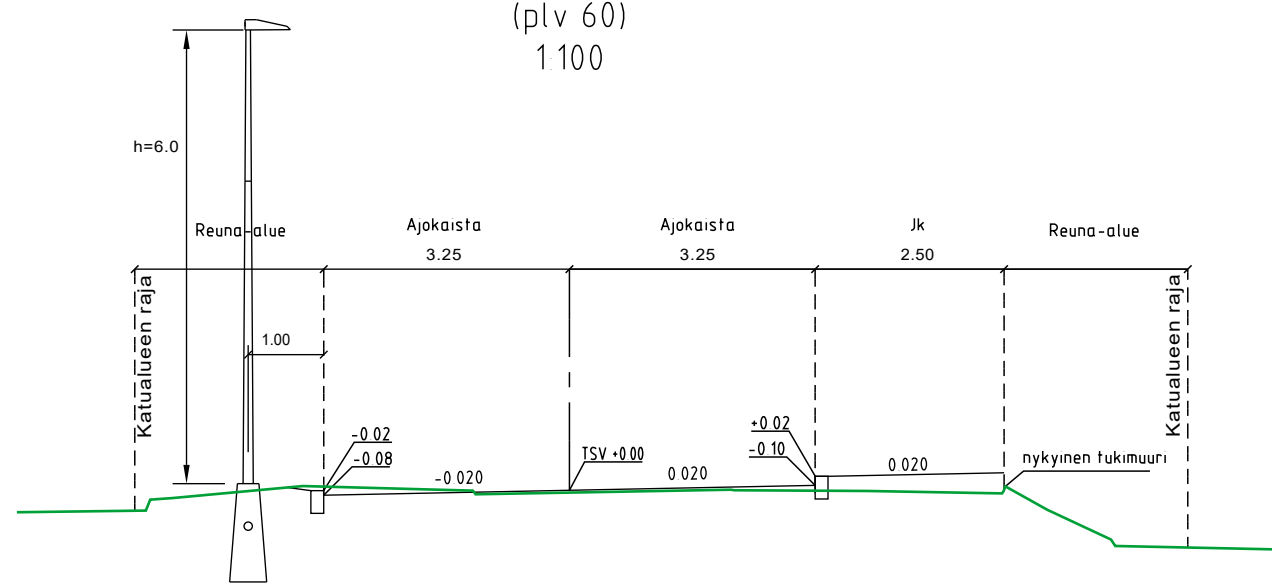
0	0.059	4.429	22.351	26.64	43.934	44.914	93
0.059	17.922	17.294		48.086			
-0.017	-0.08	-0.018	0.88	0.045			
4.37	4.239	4.289	4.37	4.37	4.37	4.37	4.37
140.34	139.69	138.89	138.43	138.24	138.34	138.79	139.24
140.34	139.58	138.73	138.21	138.13	138.30	138.76	139.33
0.00	0.00	28.34	44.91	50	100	0	0
1000	Sr	Sr	Sr	Sr	Sr	Sr	Sr
0.00	37.00	43.00	14.00m	14.00m	14.00m	14.00m	14.00m
qv=0.005	qv=0.005	qv=0.005	qv=0.005	qv=0.020	qv=0.020	qv=0.020	qv=0.020

Ajoradan sivukaltevuus

## LATURINTIE TYYPPIPOIKKILEIKKAUS (plv 10) 1:100



## LATURINTIE TYYPPIPOIKKILEIKKAUS (plv 60) 1:100



Suunnitteluala, työnnumero ja piirustuksen numero	Muutos
KTL P42540 201	
Tiedosto	
Pituusleikkaus.dwg	
Päiväys 30.3.2021	Suunn./Piirt. T. Alatalo
Proj.päällikkö T. Miettinen	

Muutos	
Tela	
Nähtävillä ETRS-GK26 / N2000	
Kohteen nimi: Laturintie katusuunnitelma	Kaupunginosatunnus: 36. Uusikylä
Suunnittelija: FCG	Mittakaava: 1:1000/1:100 1:1:100
Suunnitelmalaji: Katusuunnitelma	
LAHDEN KAUPUNKI, KAUPUNKIYMPÄRISTÖN PALVELUALUE KUNNALLISTEKNIikka	Liitty: 2021-03-101-K
Suunnitelman päivämäärä: 30.3.2021	Piirustusnumero: 2021-03-201-K
<i>Jani Tuhkanen</i>	