



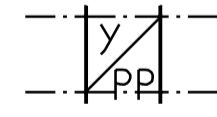
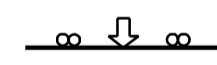



ASEMAKAAVAMERKINNÄT JA -MÄÄRÄYKSET

- 1  3 m KAAVA-ALUEEN RAJAN ULKOPUOLELLA OLEVA VIIVA.
- 2  KORTTELIN, KORTTELINOSAN JA ALUEEN RAJA.
- 3  OSA-ALUEEN RAJA.
- 4 **35** KAUPUNGINOSAN NUMERO.
- 5 **NAS** KAUPUNGINOSAN NIMI.
- 6 **KUKKAST** KADUN, KATUAUKION, TORIN, PUISTON TAI MUUN YLEISEN ALUEEN NIMI.
- 7  KATU.
- 8  KADUN TAI LIIKENNEALUEEN YLITTÄVÄ JALANKULULLE JA PYÖRÄILYLLE VARATTU ALUE.
- 9  AJONEUVOLIITTYMÄN LIKIMÄÄRÄINEN SIJAINTI.
- 10  KATUALUEEN RAJAN OSA, JONKA KOHDALTA EI SAA JÄRJESTÄÄ AJONEUVOLIITTYMÄÄ.

LAHTI

ASEMAKAAVAN MUUTOS KOSKEE:
NASTOLAN (35.) KAUPUNGINOSAN
YLEISTÄ TIETÄ VIERIALUEINEEN

ASEMAKAAVAN MUUTOKSELLA MUODOSTUU:
NASTOLAN (35.) KAUPUNGINOSAN
KATUALUEET

LAHDEN KAUPUNKI
KAUPUNKISUUNNITTELU

Asemakaavan / asemakaavan muutoksen pohjana
oleva kartta täyttää 11.4.2014 MRL 54 §:ssä annetut
kaavoitusmittausvaatimukset.

Anna-Leena Rouhiainen 11.03.2024

Asemakaavaehdotuksen laatija
Riina Puusaari 11.03.2024

Liitteet

Asianumero 1433/2022

Käsittelyt

Asemakaava on hyväksytty	Päätös on saanut lainvoiman	Mittakaava 1: 2000	Suunnittelija RP	Vaivastilja RK	Kaavotunnus A-2840
--------------------------	-----------------------------	-----------------------	---------------------	-------------------	-----------------------