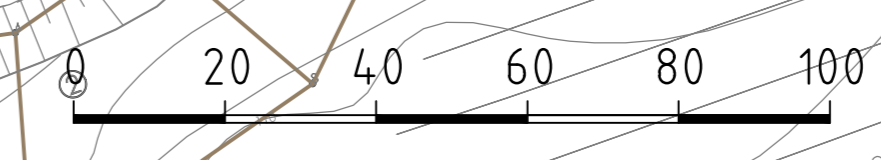


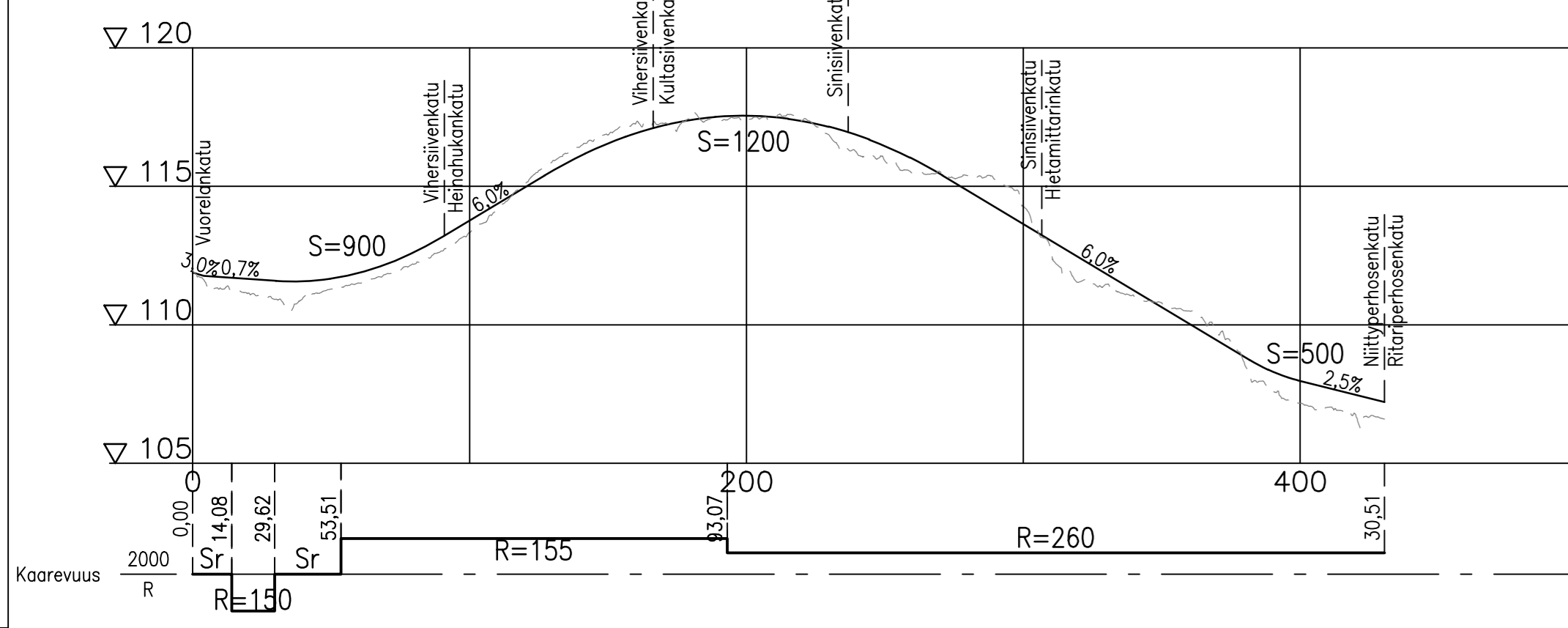
- MERKINTÖJEN SELITYKSET**
- Ajorata
 - Jalkakäytävä
 - Yhdistetty jalkenkävely ja pyöräily
 - Polku / retkeilyreitti
 - Vihkeikastan puuvi
 - Tontti
 - Puisto / vihrealue

Muutos		
Kuva		
Näköalakuva		
Katteen nimi	ETRS-GK26 / NZ000	
Katukartta ja tyyppiopikkileikkaukset		Kaupunginosa: 10 KYTÖLÄ
Suunnittelija	M. Hovatta	Määritys: Suunnittelu
Yhteistyökumppani	E. Gronqvist	Maastokuva: 1:100
LAHDEN KAUPUNKI KAUPUNKIYMPÄRISTÖN PALVELUALUE		Liityt
KAUPUNGSUUNNITTELU		Piirustusnumero: 2022-11-101-K
Suunnitelman päivämäärä: 31.5.2022	Pirkko-Leena Järven	

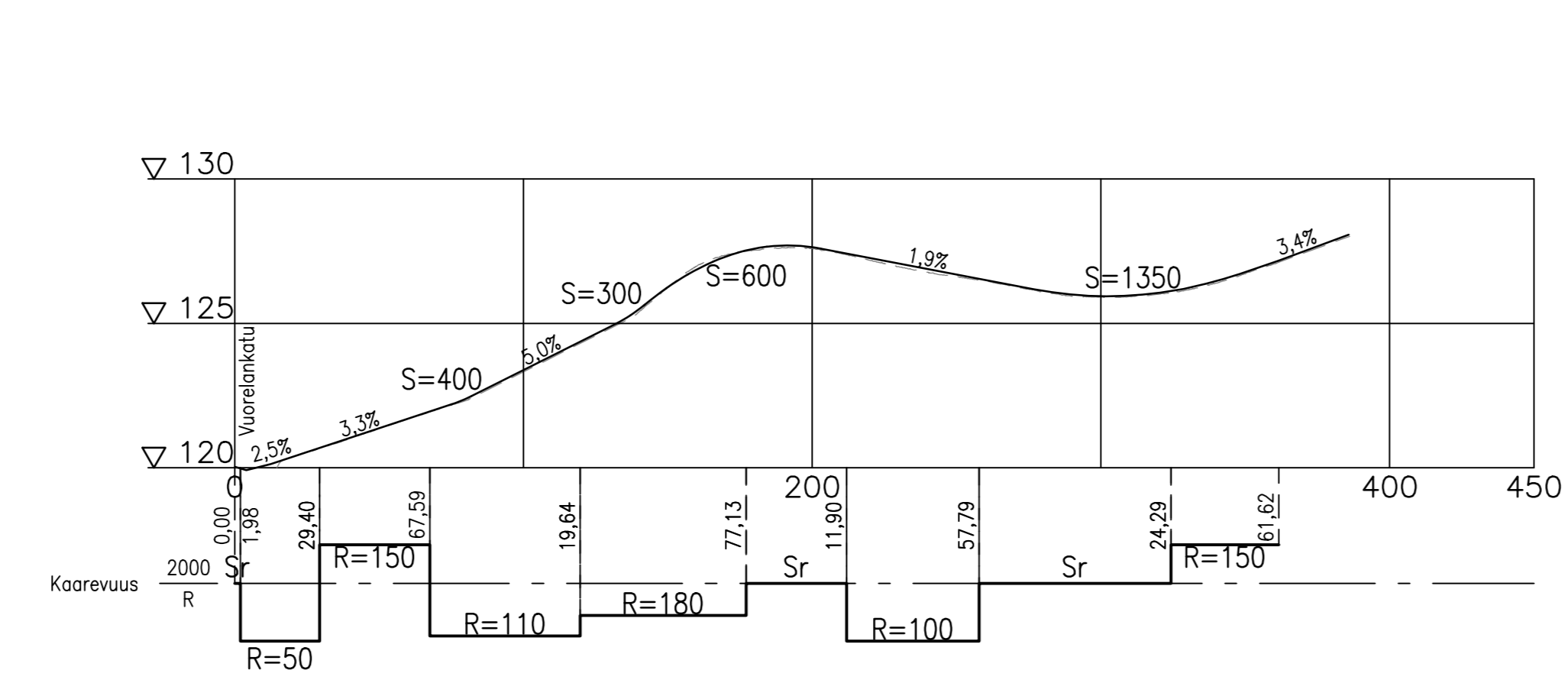


KOKOOJAKADUT

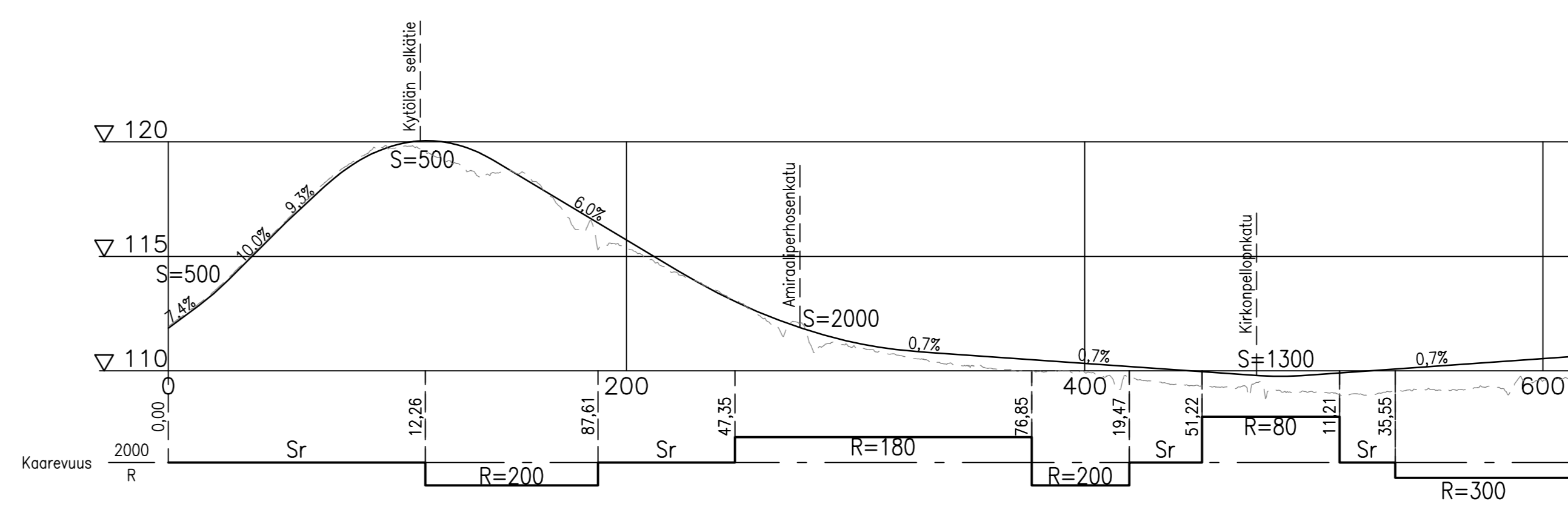
Amiraaliperhosenkatu



Kytölänselkätie

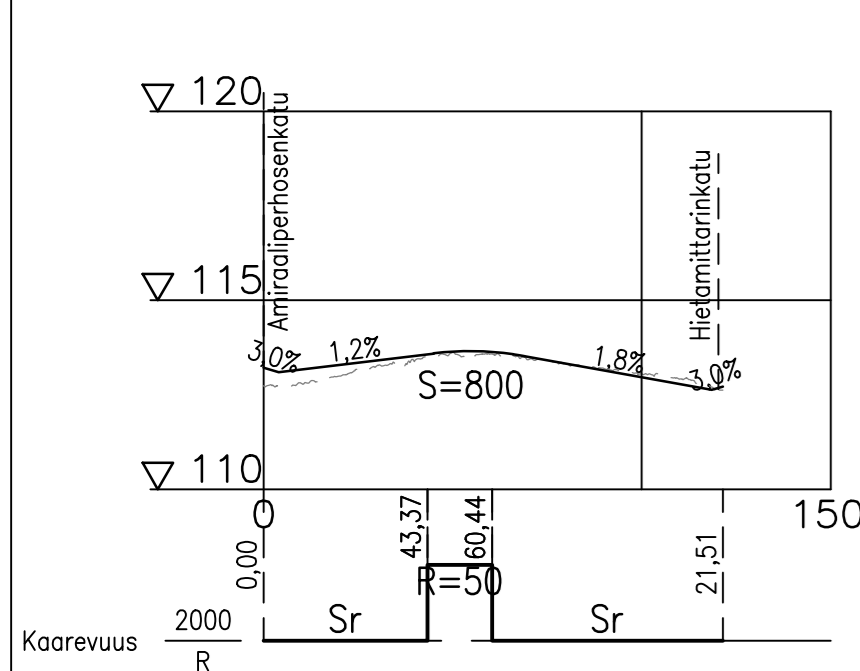


Vuorelankatu

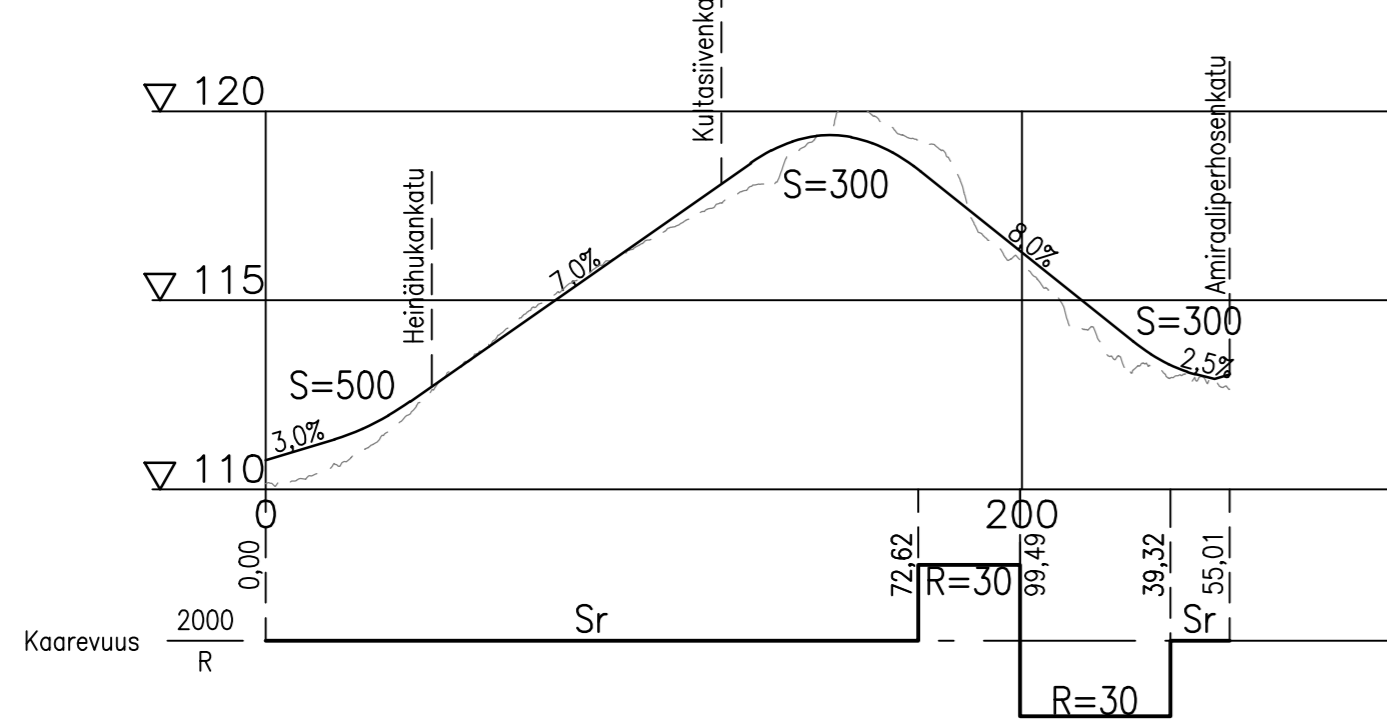


TONTTIKADUT

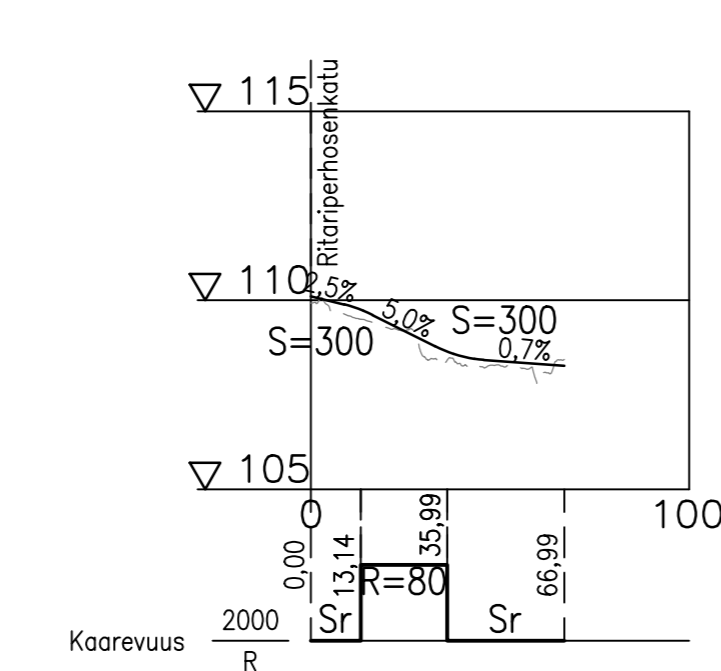
Heinähukankatu



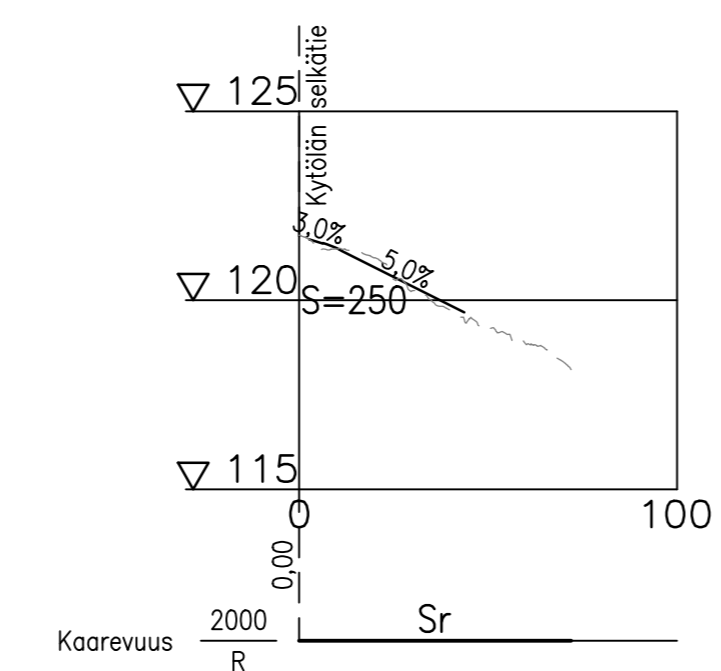
Hietamittarinkatu



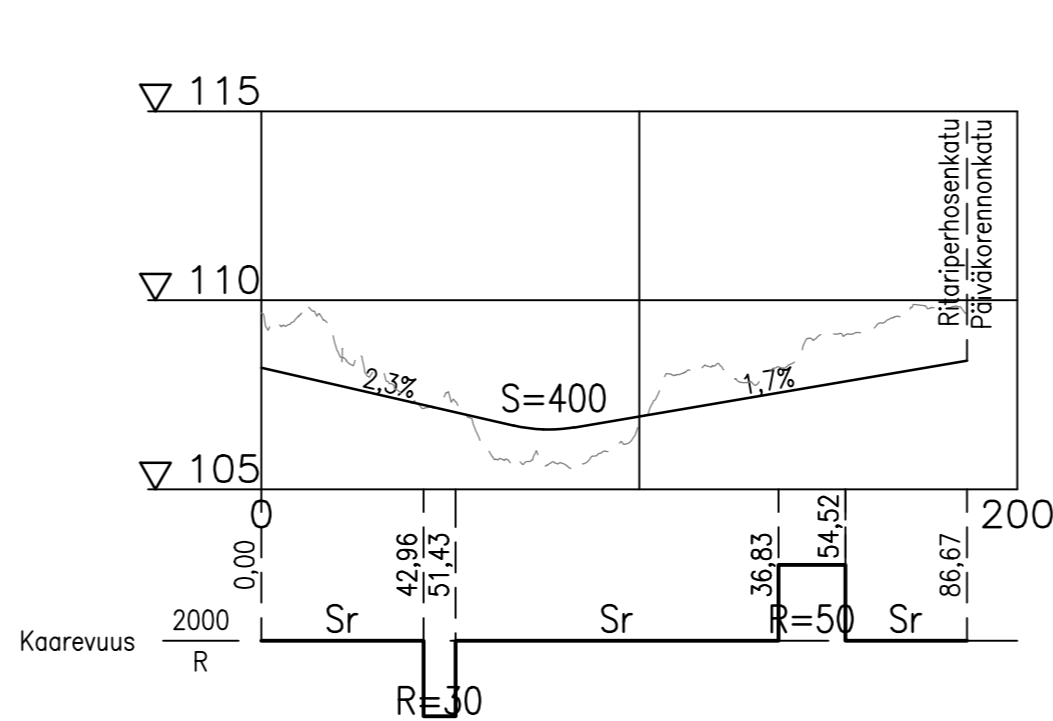
Hopeatäplänkatu



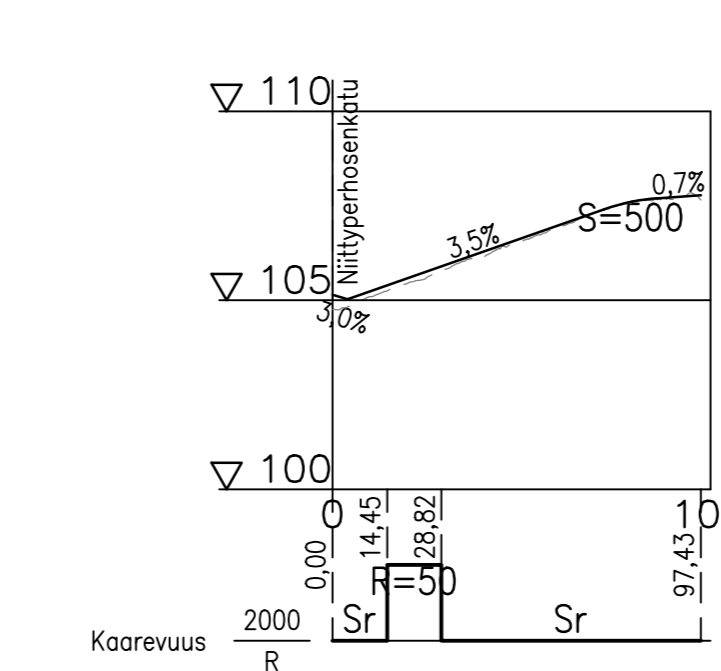
Juuttikatu



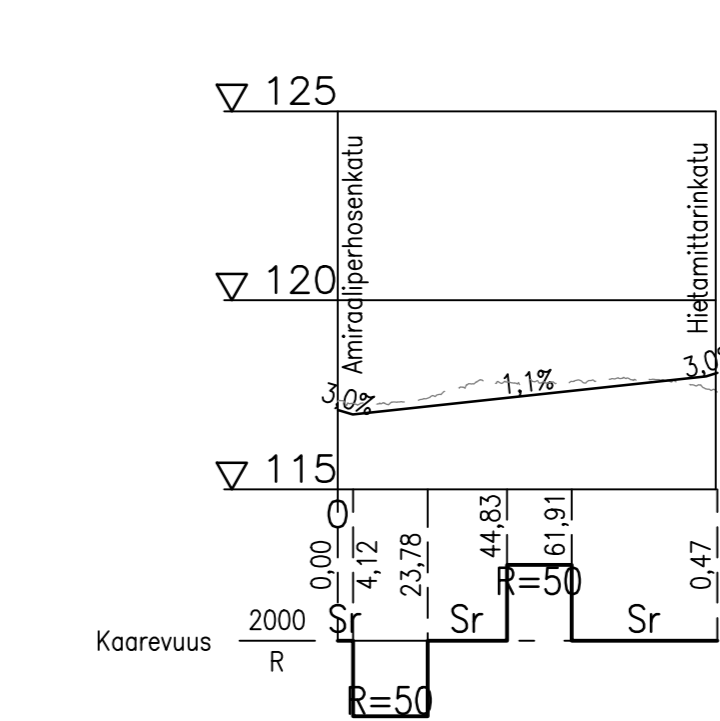
Kaislakorennonkatu



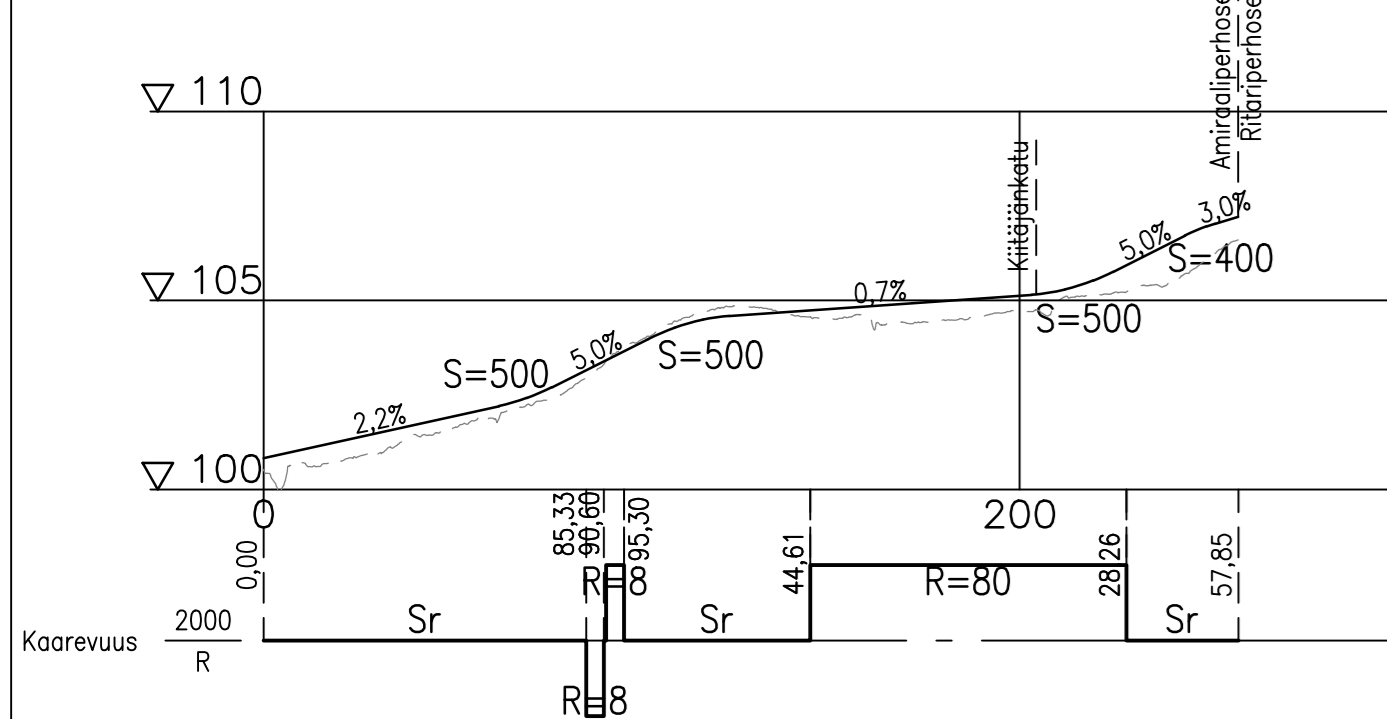
Kiitäjänkatu



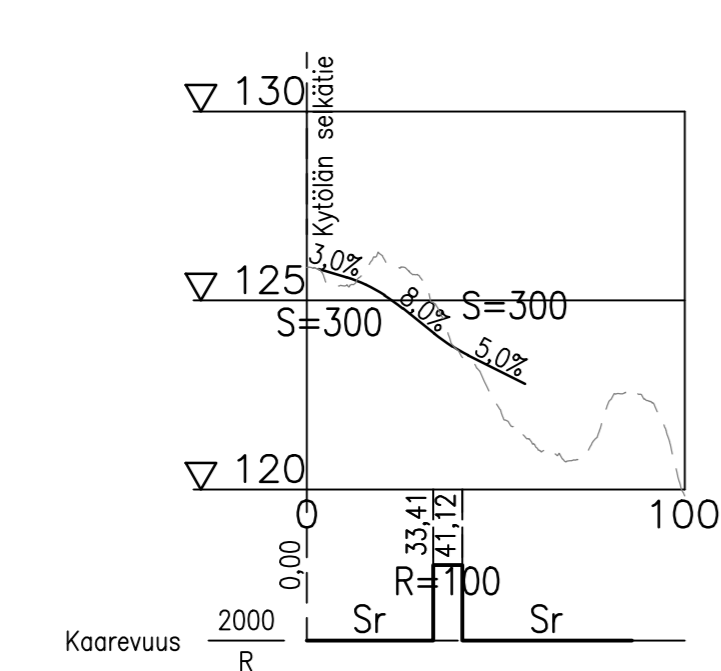
Kultasiivenkatu



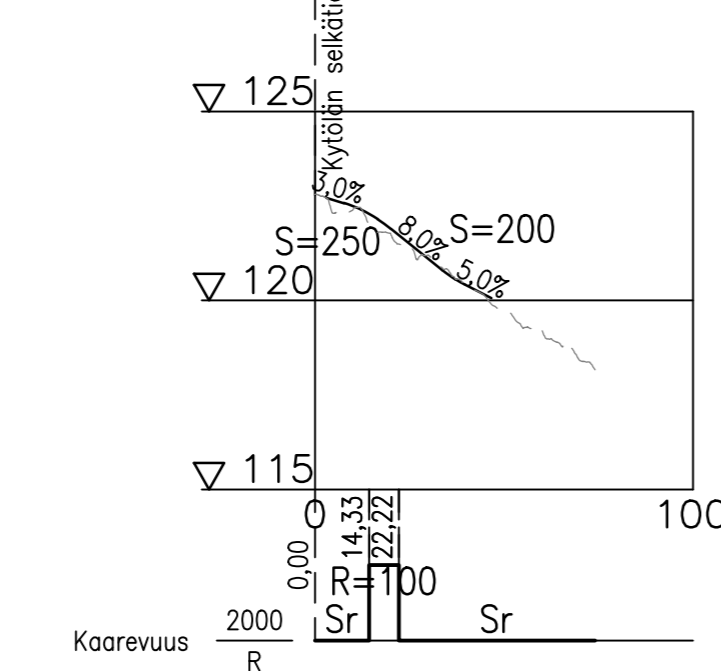
Niittyperhosenkatu



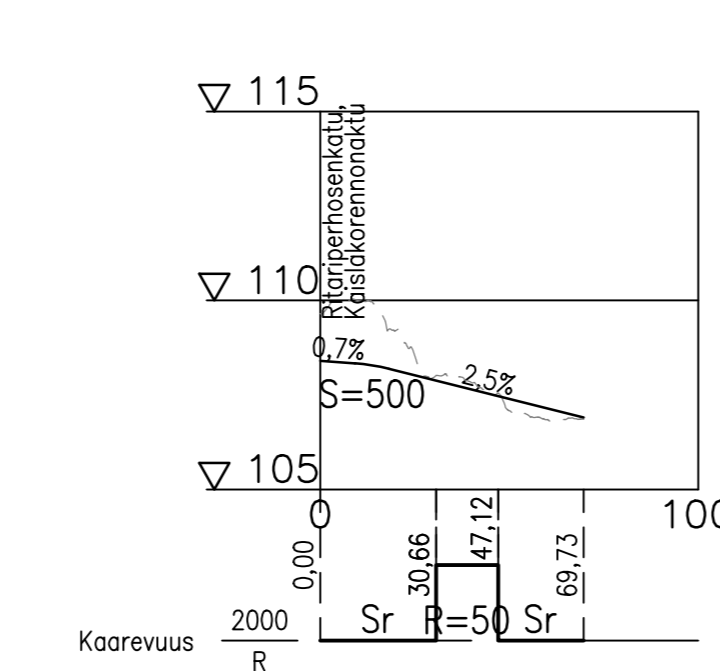
Pirtakatu



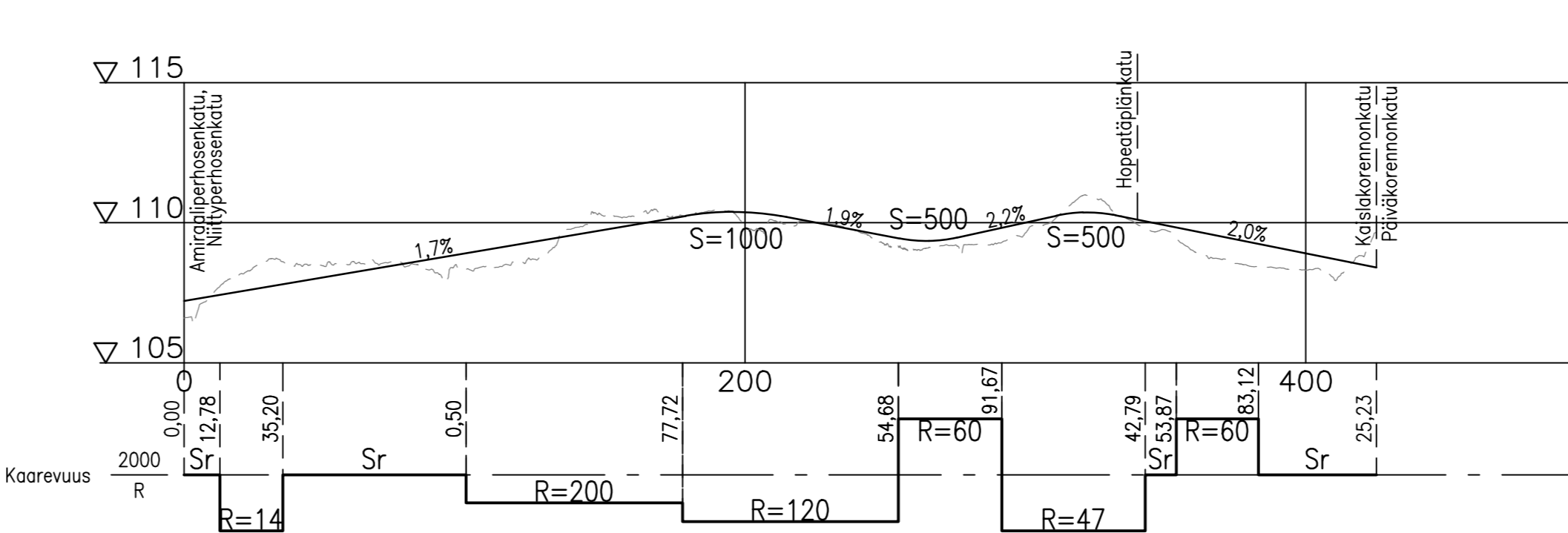
Poppankatu



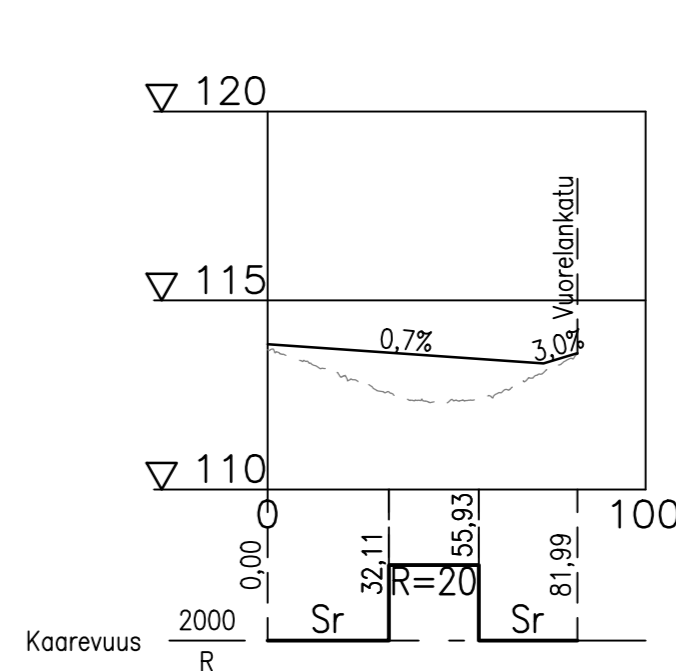
Päiväkorennonkatu



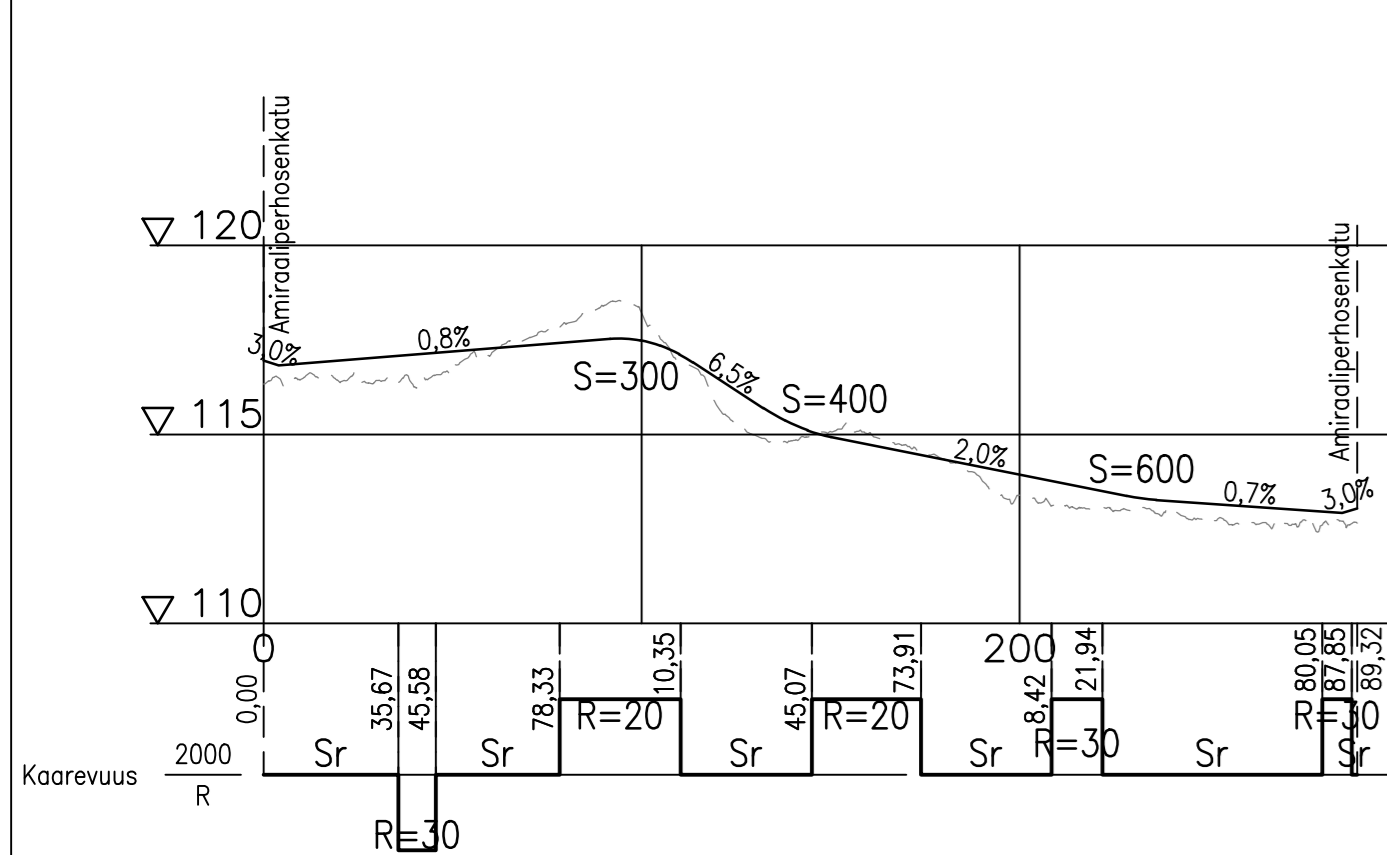
Ritariperhosenkatu



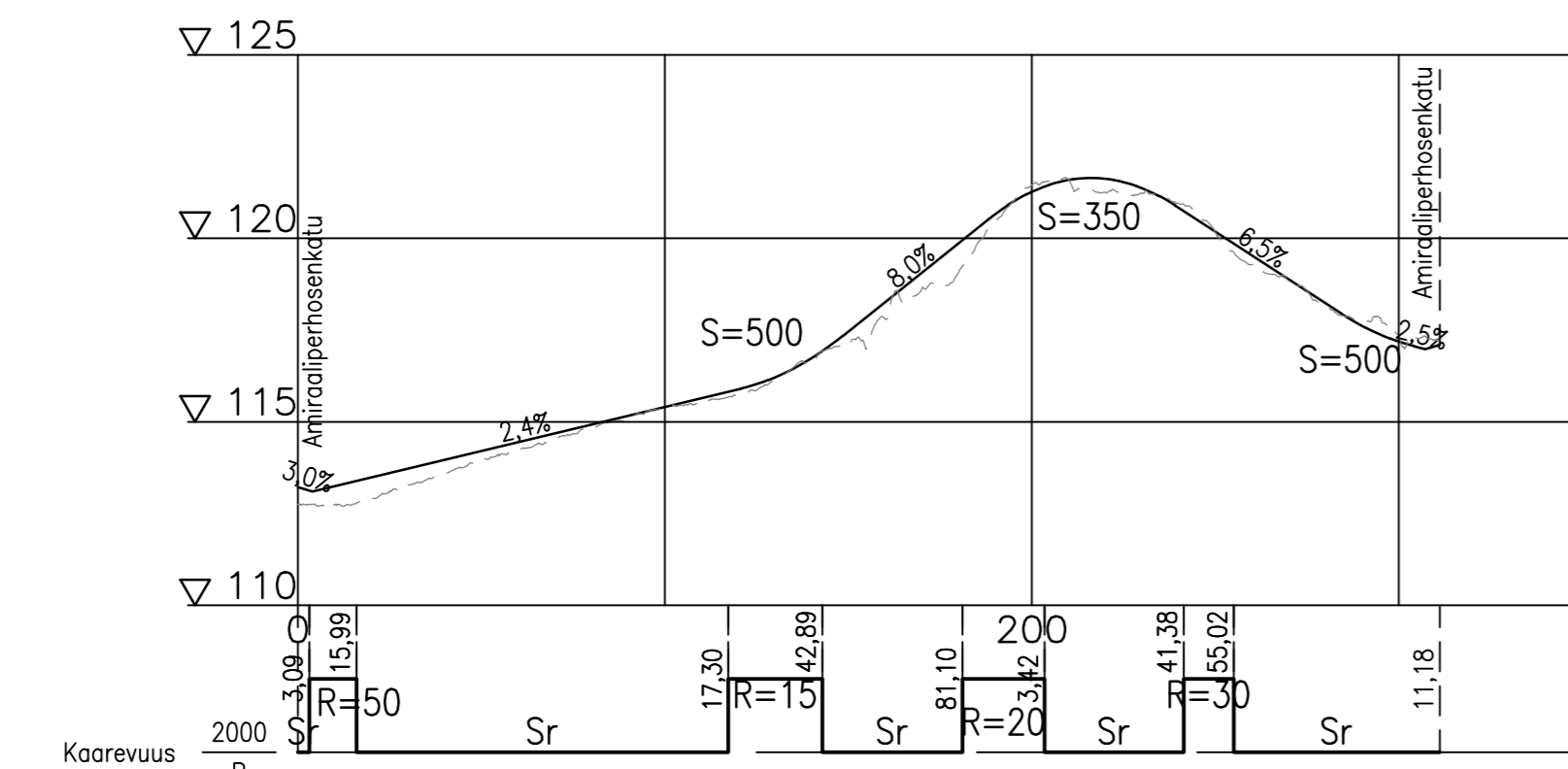
Ruispellonkatu



Sinisiivenkatu



Vihersiivenkatu



Muutos		
Kylä		
Nähtävillä	ETRS-GK26 / N2000	
Käytön nimi:	KYTTÖLÄNMÄKI III	Kaupunginosaatunnus: 10 KYTTÖLÄ
Pituusleikkaukset		Suunnittelija: M. Haaperanta E. Gronqvist
Suunnitelmaaji: Yleissuunnitelma		Mittakaava: 1:1000 / 1:100
LAHDEN KAUPUNKI KAUPUNKIYMPÄRISTÖN PALVELUALUE KAUPUNKISUUNNITTELU		Liitby:
Suunnitelman päivämäärä: 31.5.2022	Pirkko-Leena Jakonen	Pinustenumero: 2022-11-201K